

ANALYSIS REPORT

Test No. AB-1758/67

ชื่อโครงการ : บริษัท อิตาเลียนไทย ดีเวลอปเม้นท์ จำกัด (มหาชน)
ที่ตั้งโครงการ : 142/4 หมู่ที่ 3 ตำบลคลองกาว อำเภอบ้านบึง จังหวัดชลบุรี 20220
พื้นที่ตรวจวัด : พื้นที่โครงการ ตำแหน่งพิกัด : 47 P 0729744 E, 1468036 N
วันที่เก็บตัวอย่าง : 09-12 กันยายน 2567 วันที่วิเคราะห์ : 13-18 กันยายน 2567
วันที่รายงานผล : 18 กันยายน 2567 เก็บตัวอย่างโดย : บริษัท สไมล์ แล็บอราทอรี จำกัด
อุปกรณ์ตรวจวัด (TSP) : Andersen Instruments, Inc. S/N 1203-415
อุปกรณ์ตรวจวัด (PM-10) : Andersen Instruments, Inc. S/N 1203-440
อุปกรณ์สอบเทียบ : TE-5025A S/N 3092

สถานีตรวจวัด	วันที่ตรวจวัด	ดัชนีวิเคราะห์	ผลวิเคราะห์	ค่ามาตรฐาน ⁽¹⁾	หน่วย	วิธีวิเคราะห์
พื้นที่โครงการ	09-10 ก.ย. 67	ฝุ่นละอองขนาดไม่เกิน 100 ไมครอน (TSP)	0.172	0.33	mg/m ³	Gravimetric Method
		ฝุ่นละอองขนาดเล็กไม่เกิน 10 ไมครอน (PM-10)	0.039	0.12	mg/m ³	Gravimetric Method
	10-11 ก.ย. 67	ฝุ่นละอองขนาดไม่เกิน 100 ไมครอน (TSP)	0.165	0.33	mg/m ³	Gravimetric Method
		ฝุ่นละอองขนาดเล็กไม่เกิน 10 ไมครอน (PM-10)	0.040	0.12	mg/m ³	Gravimetric Method
	11-12 ก.ย. 67	ฝุ่นละอองขนาดไม่เกิน 100 ไมครอน (TSP)	0.153	0.33	mg/m ³	Gravimetric Method
		ฝุ่นละอองขนาดเล็กไม่เกิน 10 ไมครอน (PM-10)	0.046	0.12	mg/m ³	Gravimetric Method

หมายเหตุ : ⁽¹⁾ ประกาศคณะกรรมการสิ่งแวดล้อมแห่งชาติ ฉบับที่ 24 (พ.ศ.2547) เรื่อง กำหนดมาตรฐานคุณภาพอากาศในบรรยากาศโดยทั่วไป

ชื่อผู้บันทึก : นายจักรวิวัฒน์ ชัยชนะ
ชื่อบริษัทผู้ตรวจวัดและวิเคราะห์ตัวอย่าง : บริษัท สไมล์ แล็บอราทอรี จำกัด
ชื่อผู้วิเคราะห์ : นายธนวัฒน์ สิริเจริญพันธุ์
ชื่อผู้ตรวจสอบ/ควบคุม : นางสาวนันทนาภรณ์ อินตา
เบอร์โทรศัพท์ : 02 227 0265
เลขที่ทะเบียนผู้วิเคราะห์ : ว-๒๘๖-ค-๐๐๐๑

ANALYSIS REPORT

Test No. AB-1758/67

ชื่อโครงการ : บริษัท อิตาเลียนไทย ดีเวลล็อปเมนต์ จำกัด (มหาชน)
ที่ตั้งโครงการ : 142/4 หมู่ที่ 3 ตำบลคลองกิว อำเภอบ้านบึง จังหวัดชลบุรี 20220
พื้นที่ตรวจวัด : สุสานไทยสมบูรณ์ (ชุมชนบ้านมาบใหญ่) ตำแหน่งพิกัด : 47 P 0728884 E, 1468089 N
วันที่เก็บตัวอย่าง : 09-12 กันยายน 2567 วันที่วิเคราะห์ : 13-18 กันยายน 2567
วันที่รายงานผล : 18 กันยายน 2567 เก็บตัวอย่างโดย : บริษัท สไมล์ แล็บอราทอรี จำกัด
อุปกรณ์ตรวจวัด (TSP) : Andersen Instruments, Inc. S/N 1203-426
อุปกรณ์ตรวจวัด (PM-10) : Andersen Instruments, Inc. S/N 1203-449
อุปกรณ์สอบเทียบ : TE-5025A S/N 3092

สถานีตรวจวัด	วันที่ตรวจวัด	ดัชนีวิเคราะห์	ผลวิเคราะห์	ค่ามาตรฐาน ⁽¹⁾	หน่วย	วิธีวิเคราะห์
สุสานไทยสมบูรณ์ (ชุมชนบ้านมาบใหญ่)	09-10 ก.ย. 67	ฝุ่นละอองขนาดไม่เกิน 100 ไมครอน (TSP)	0.132	0.33	mg/m ³	Gravimetric Method
		ฝุ่นละอองขนาดเล็กไม่เกิน 10 ไมครอน (PM-10)	0.043	0.12	mg/m ³	Gravimetric Method
	10-11 ก.ย. 67	ฝุ่นละอองขนาดไม่เกิน 100 ไมครอน (TSP)	0.125	0.33	mg/m ³	Gravimetric Method
		ฝุ่นละอองขนาดเล็กไม่เกิน 10 ไมครอน (PM-10)	0.040	0.12	mg/m ³	Gravimetric Method
	11-12 ก.ย. 67	ฝุ่นละอองขนาดไม่เกิน 100 ไมครอน (TSP)	0.139	0.33	mg/m ³	Gravimetric Method
		ฝุ่นละอองขนาดเล็กไม่เกิน 10 ไมครอน (PM-10)	0.038	0.12	mg/m ³	Gravimetric Method

หมายเหตุ : ⁽¹⁾ ประกาศคณะกรรมการสิ่งแวดล้อมแห่งชาติ ฉบับที่ 24 (พ.ศ.2547) เรื่อง กำหนดมาตรฐานคุณภาพอากาศในบรรยากาศโดยทั่วไป

ชื่อผู้บันทึก : นายจักรีวัฒน์ ชัยชนะ ชื่อผู้ตรวจสอบ/ควบคุม : นางสาวนันทนาภรณ์ อินตา
ชื่อบริษัทผู้ตรวจวัดและวิเคราะห์ตัวอย่าง : บริษัท สไมล์ แล็บอราทอรี จำกัด เบอร์โทรศัพท์ : 02 227 0265
ชื่อผู้วิเคราะห์ : นายธนวัฒน์ สิริเจริญพันธุ์ เลขที่ทะเบียนผู้วิเคราะห์ : ว-๒๘๖-ค-๐๐๐๑

ANALYSIS REPORT

Test No. AB-1758/67

ชื่อโครงการ : บริษัท อิตาเลียนไทย ดีเวลอปเม้นท์ จำกัด (มหาชน)
ที่ตั้งโครงการ : 142/4 หมู่ที่ 3 ตำบลคลองกิว อำเภอบ้านโป่ง จังหวัดลพบุรี 20220
พื้นที่ตรวจวัด : ศาลเจ้าซาไท้จื้อ ตำแหน่งพิกัด : 47 P 0730110 E, 1468213 N
วันที่เก็บตัวอย่าง : 09-12 กันยายน 2567 วันที่วิเคราะห์ : 13-18 กันยายน 2567
วันที่รายงานผล : 18 กันยายน 2567 เก็บตัวอย่างโดย : บริษัท สไมล์ แล็บอราทอรี จำกัด
อุปกรณ์ตรวจวัด (TSP) : Andersen Instruments, Inc. S/N 1203-421
อุปกรณ์ตรวจวัด (PM-10) : Andersen Instruments, Inc. S/N 1203-444
อุปกรณ์สอบเทียบ : TE-5025A S/N 3092

สถานีตรวจวัด	วันที่ตรวจวัด	ดัชนีวิเคราะห์	ผลวิเคราะห์	ค่ามาตรฐาน ⁽¹⁾	หน่วย	วิธีวิเคราะห์
ศาลเจ้าซาไท้จื้อ	09-10 ก.ย. 67	ฝุ่นละอองขนาดไม่เกิน 100 ไมครอน (TSP)	0.123	0.33	mg/m ³	Gravimetric Method
		ฝุ่นละอองขนาดเล็กไม่เกิน 10 ไมครอน (PM-10)	0.041	0.12	mg/m ³	Gravimetric Method
	10-11 ก.ย. 67	ฝุ่นละอองขนาดไม่เกิน 100 ไมครอน (TSP)	0.120	0.33	mg/m ³	Gravimetric Method
		ฝุ่นละอองขนาดเล็กไม่เกิน 10 ไมครอน (PM-10)	0.034	0.12	mg/m ³	Gravimetric Method
	11-12 ก.ย. 67	ฝุ่นละอองขนาดไม่เกิน 100 ไมครอน (TSP)	0.115	0.33	mg/m ³	Gravimetric Method
		ฝุ่นละอองขนาดเล็กไม่เกิน 10 ไมครอน (PM-10)	0.033	0.12	mg/m ³	Gravimetric Method

หมายเหตุ : ⁽¹⁾ ประกาศคณะกรรมการสิ่งแวดล้อมแห่งชาติ ฉบับที่ 24 (พ.ศ.2547) เรื่อง กำหนดมาตรฐานคุณภาพอากาศในบรรยากาศโดยทั่วไป

ชื่อผู้บันทึก : นายจักรีวัฒน์ ชัยชนะ ชื่อผู้ตรวจสอบ/ควบคุม : นางสาวนันทนาภรณ์ อินตา
ชื่อบริษัทผู้ตรวจวัดและวิเคราะห์ตัวอย่าง : บริษัท สไมล์ แล็บอราทอรี จำกัด เบอร์โทรศัพท์ : 02 227 0265
ชื่อผู้วิเคราะห์ : นายธนวัฒน์ สิริเจริญพันธุ์ เลขที่ทะเบียนผู้วิเคราะห์ : ว-๒๘๖-ค-๐๐๐๑

ANALYSIS REPORT

Test No. AB-1758/67

ชื่อโครงการ : บริษัท อิตาเลียนไทย ดีเวลอปเม้นท์ จำกัด (มหาชน)
ที่ตั้งโครงการ : 142/4 หมู่ที่ 3 ตำบลคลองกาว อำเภอบ้านบึง จังหวัดชลบุรี 20220
พื้นที่ตรวจวัด : สุสานสุสานต์สุชาติ ตำแหน่งพิกัด : 47 P 0728913 E, 1467301 N
วันที่เก็บตัวอย่าง : 09-12 กันยายน 2567 วันที่วิเคราะห์ : 13-18 กันยายน 2567
วันที่รายงานผล : 18 กันยายน 2567 เก็บตัวอย่างโดย : บริษัท สไมล์ แล็บอราทอรี จำกัด
อุปกรณ์ตรวจวัด (TSP) : Andersen Instruments, Inc. S/N 1203-422
อุปกรณ์ตรวจวัด (PM-10) : Andersen Instruments, Inc. S/N 1203-447
อุปกรณ์สอบเทียบ : TE-5025A S/N 3092

สถานีตรวจวัด	วันที่ตรวจวัด	ดัชนีวิเคราะห์	ผลวิเคราะห์	ค่ามาตรฐาน ⁽¹⁾	หน่วย	วิธีวิเคราะห์
สุสานสุสานต์สุชาติ	09-10 ก.ย. 67	ฝุ่นละอองขนาดไม่เกิน 100 ไมครอน (TSP)	0.128	0.33	mg/m ³	Gravimetric Method
		ฝุ่นละอองขนาดเล็กไม่เกิน 10 ไมครอน (PM-10)	0.030	0.12	mg/m ³	Gravimetric Method
	10-11 ก.ย. 67	ฝุ่นละอองขนาดไม่เกิน 100 ไมครอน (TSP)	0.119	0.33	mg/m ³	Gravimetric Method
		ฝุ่นละอองขนาดเล็กไม่เกิน 10 ไมครอน (PM-10)	0.027	0.12	mg/m ³	Gravimetric Method
	11-12 ก.ย. 67	ฝุ่นละอองขนาดไม่เกิน 100 ไมครอน (TSP)	0.130	0.33	mg/m ³	Gravimetric Method
		ฝุ่นละอองขนาดเล็กไม่เกิน 10 ไมครอน (PM-10)	0.036	0.12	mg/m ³	Gravimetric Method

หมายเหตุ : ⁽¹⁾ ประกาศคณะกรรมการสิ่งแวดล้อมแห่งชาติ ฉบับที่ 24 (พ.ศ.2547) เรื่อง กำหนดมาตรฐานคุณภาพอากาศในบรรยากาศโดยทั่วไป

ชื่อผู้บันทึก : นายจักรีวัฒน์ ชัยชนะ ชื่อผู้ตรวจสอบ/ควบคุม : นางสาวนันทนาภรณ์ อินตา
ชื่อบริษัทผู้ตรวจวัดและวิเคราะห์ตัวอย่าง : บริษัท สไมล์ แล็บอราทอรี จำกัด เบอร์โทรศัพท์ : 02 227 0265
ชื่อผู้วิเคราะห์ : นายธนวัฒน์ สิริเจริญพันธ์ เลขที่ทะเบียนผู้วิเคราะห์ : ว-๒๘๖-ค-๐๐๐๑

ANALYSIS REPORT

Test No. AB-1758/67

ชื่อโครงการ : บริษัท อิตาเลียนไทย ดีเวลอปเม้นท์ จำกัด (มหาชน)
ที่ตั้งโครงการ : 142/4 หมู่ที่ 3 ตำบลคลองกาว อำเภอบ้านบึง จังหวัดชลบุรี 20220
พื้นที่ตรวจวัด : บ้านราษฎรที่ใกล้เคียง พื้นที่ทิศตะวันตก ตำแหน่งพิกัด : 47 P 0728916 E, 1469107 N
วันที่เก็บตัวอย่าง : 09-12 กันยายน 2567 วันที่วิเคราะห์ : 13-18 กันยายน 2567
วันที่รายงานผล : 18 กันยายน 2567 เก็บตัวอย่างโดย : บริษัท สไมล์ แล็บอราทอรี จำกัด
อุปกรณ์ตรวจวัด (TSP) : Andersen Instruments, Inc. S/N 1203-432
อุปกรณ์ตรวจวัด (PM-10) : Andersen Instruments, Inc. S/N 1203-453
อุปกรณ์สอบเทียบ : TE-5025A S/N 3092

สถานีตรวจวัด	วันที่ตรวจวัด	ดัชนีวิเคราะห์	ผลวิเคราะห์	ค่ามาตรฐาน ⁽¹⁾	หน่วย	วิธีวิเคราะห์
บ้านราษฎรที่ใกล้เคียง พื้นที่ทิศตะวันตก	09-10 ก.ย. 67	ฝุ่นละอองขนาดไม่เกิน 100 ไมครอน (TSP)	0.137	0.33	mg/m ³	Gravimetric Method
		ฝุ่นละอองขนาดเล็กไม่เกิน 10 ไมครอน (PM-10)	0.033	0.12	mg/m ³	Gravimetric Method
	10-11 ก.ย. 67	ฝุ่นละอองขนาดไม่เกิน 100 ไมครอน (TSP)	0.122	0.33	mg/m ³	Gravimetric Method
		ฝุ่นละอองขนาดเล็กไม่เกิน 10 ไมครอน (PM-10)	0.038	0.12	mg/m ³	Gravimetric Method
	11-12 ก.ย. 67	ฝุ่นละอองขนาดไม่เกิน 100 ไมครอน (TSP)	0.125	0.33	mg/m ³	Gravimetric Method
		ฝุ่นละอองขนาดเล็กไม่เกิน 10 ไมครอน (PM-10)	0.031	0.12	mg/m ³	Gravimetric Method

หมายเหตุ : ⁽¹⁾ ประกาศคณะกรรมการสิ่งแวดล้อมแห่งชาติ ฉบับที่ 24 (พ.ศ.2547) เรื่อง กำหนดมาตรฐานคุณภาพอากาศในบรรยากาศโดยทั่วไป

ชื่อผู้บันทึก : นายจักรีวัฒน์ ชัยชนะ
ชื่อบริษัทผู้ตรวจวัดและวิเคราะห์ตัวอย่าง : บริษัท สไมล์ แล็บอราทอรี จำกัด
ชื่อผู้วิเคราะห์ : นายธนวัฒน์ สิริเจริญพันธุ์
ชื่อผู้ตรวจสอบ/ควบคุม : นางสาวนันทนาภรณ์ อินตา
เบอร์โทรศัพท์ : 02 227 0265
เลขที่ทะเบียนผู้วิเคราะห์ : ว-๒๘๖-ค-๐๐๐๑

ANALYSIS REPORT

Test No. AB-1758/67

ชื่อโครงการ : บริษัท อิตาเลียนไทย ดีเวลล็อปเมนต์ จำกัด (มหาชน)
ที่อยู่ : 142/4 หมู่ที่ 3 ตำบลคลองกาว อำเภอบ้านบึง จังหวัดชลบุรี 20220
สถานีตรวจวัด : พื้นที่โครงการ
ตำแหน่งพิกัด : 47 P 0729744 E, 1468036 N
วันที่เก็บตัวอย่าง : 09-10 กันยายน 2567
วันที่รายงานผล : 18 กันยายน 2567
เก็บตัวอย่างโดย : บริษัท สไมล์ แล็บอราทอรี จำกัด
ผู้ควบคุมสถานีตรวจวัด (Site Operator) : นายจิรเมธ มาประสม
รุ่นของเครื่องมือตรวจวิเคราะห์ (Analyzer Model และ Serial No.) : Yong Instruments 05103 S/N Logger 30908233

Wind Direction	Wind Speed (m/s) ; 09-10 กันยายน 2567						Total
	0.30 - 1.70	1.70 - 3.30	3.30 - 5.50	5.50 - 8.00	8.00 - 10.00	≥10.00	
N	0	0	0	0	0	0	0
NNE	0	0	0	0	0	0	0
NE	0	0	0	0	0	0	0
ENE	0	0	0	0	0	0	0
E	1	0	0	0	0	0	1
ESE	2	2	0	0	0	0	4
SE	9	3	0	0	0	0	12
SSE	2	5	0	0	0	0	7
S	0	0	0	0	0	0	0
SSW	0	0	0	0	0	0	0
SW	0	0	0	0	0	0	0
WSW	0	0	0	0	0	0	0
W	0	0	0	0	0	0	0
WNW	0	0	0	0	0	0	0
NW	0	0	0	0	0	0	0
NNW	0	0	0	0	0	0	0
Sub-Total	14	10	0	0	0	0	24
Calms (≤0.30 m/s)							0
Total							24

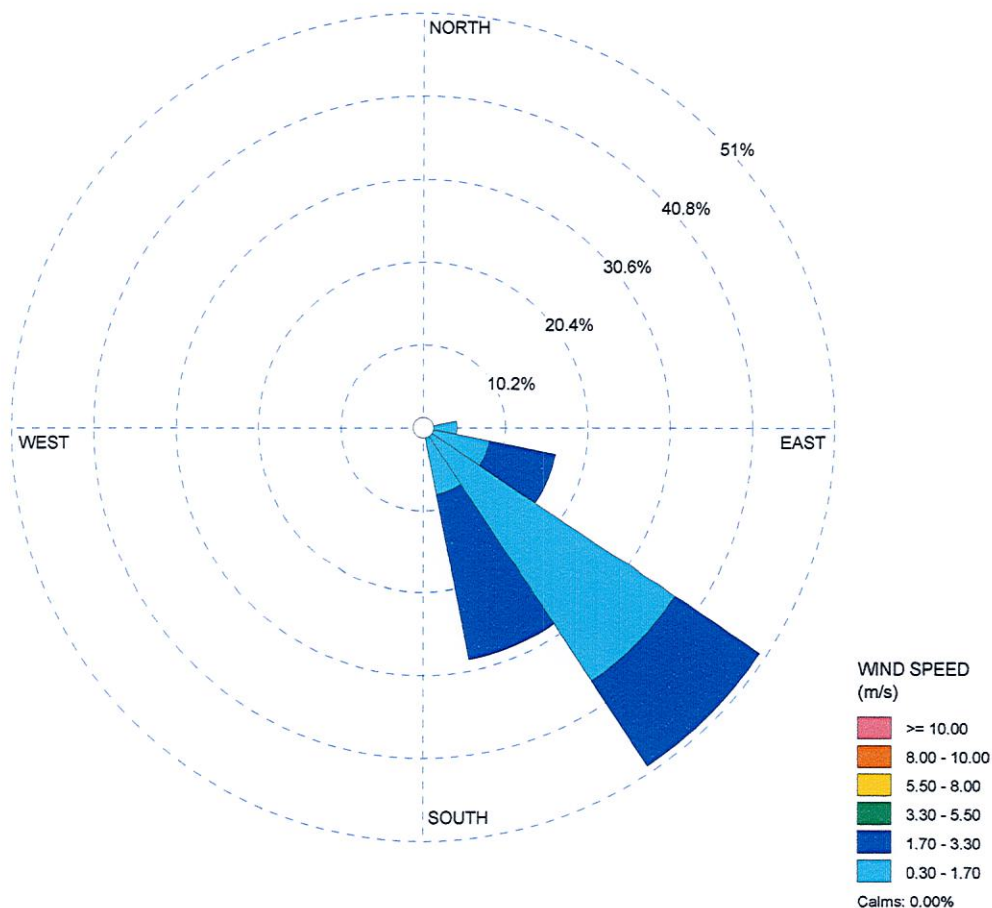
ชื่อผู้บันทึก : นายจักรีวัฒน์ ชัยชนะ
ชื่อบริษัทผู้ตรวจวัดและวิเคราะห์ตัวอย่าง : บริษัท สไมล์ แล็บอราทอรี จำกัด
ชื่อผู้วิเคราะห์ : นายธนวัฒน์ สิริเจริญพันธุ์
ข้อสรุป : ทิศทางลมส่วนใหญ่พัดมาจากทิศ : ทิศตะวันออกเฉียงใต้ (SE)
ความเร็วลมส่วนใหญ่ มีค่าระหว่าง : 0.30-1.70 เมตร/วินาที

ชื่อผู้ตรวจสอบ/ควบคุม : นางสาวนันทนาภรณ์ อินตา
เบอร์โทรศัพท์ : 02 227 0265
เลขที่ทะเบียนผู้วิเคราะห์ : ว-๒๘๖-ค-๐๐๐๑

ANALYSIS REPORT

Test No. AB-1758/67

ชื่อโครงการ : บริษัท อิตาเลียนไทย ดีเวลล็อปเมนต์ จำกัด (มหาชน)
ที่อยู่ : 142/4 หมู่ที่ 3 ตำบลคลองกiew อำเภอบ้านโป่ง จังหวัดลพบุรี 20220
สถานีตรวจวัด : พื้นที่โครงการ
ตำแหน่งพิกัด : 47 P 0729744 E, 1468036 N
วันที่เก็บตัวอย่าง : 09-10 กันยายน 2567
วันที่รายงานผล : 18 กันยายน 2567
เก็บตัวอย่างโดย : บริษัท สไมล์ แล็บอราทอรี จำกัด
ผู้ควบคุมสถานีตรวจวัด (Site Operator) : นายจิรเมธ มาประสม
รุ่นของเครื่องมือตรวจวิเคราะห์ (Analyzer Model และ Serial No.) : Yong Instruments 05103 S/N Logger 30908233



SMILE
Laboratory Co., Ltd.

ผู้

ANALYSIS REPORT

Test No. AB-1758/67

ชื่อโครงการ : บริษัท อิตาเลียนไทย ดีเวลอปเม้นท์ จำกัด (มหาชน)
ที่อยู่ : 142/4 หมู่ที่ 3 ตำบลคลองก๊ว อำเภอบ้านบึง จังหวัดชลบุรี 20220
สถานีตรวจวัด : พื้นที่โครงการ
ตำแหน่งพิกัด : 47 P 0729744 E, 1468036 N
วันที่เก็บตัวอย่าง : 10-11 กันยายน 2567
วันที่รายงานผล : 18 กันยายน 2567
เก็บตัวอย่างโดย : บริษัท สไมล์ แล็บอราทอรี จำกัด
ผู้ควบคุมสถานีตรวจวัด (Site Operator) : นายจิรเมธ มาประสม
รุ่นของเครื่องมือตรวจวิเคราะห์ (Analyzer Model และ Serial No.) : Yong Instruments 05103 S/N Logger 30908233

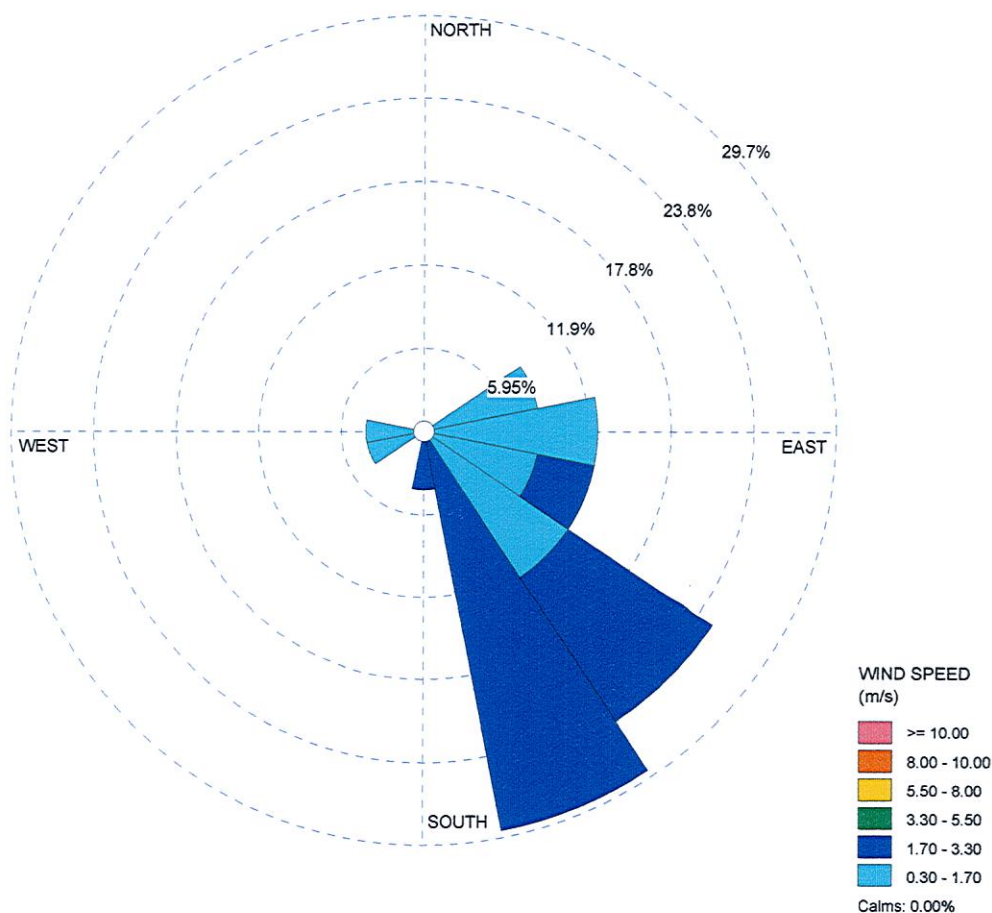
Wind Direction	Wind Speed (m/s) ; 10-11 กันยายน 2567						Total
	0.30 - 1.70	1.70 - 3.30	3.30 - 5.50	5.50 - 8.00	8.00 - 10.00	≥10.00	
N	0	0	0	0	0	0	0
NNE	0	0	0	0	0	0	0
NE	0	0	0	0	0	0	0
ENE	2	0	0	0	0	0	2
E	3	0	0	0	0	0	3
ESE	2	1	0	0	0	0	3
SE	3	3	0	0	0	0	6
SSE	0	7	0	0	0	0	7
S	0	1	0	0	0	0	1
SSW	0	0	0	0	0	0	0
SW	0	0	0	0	0	0	0
WSW	1	0	0	0	0	0	1
W	1	0	0	0	0	0	1
WNW	0	0	0	0	0	0	0
NW	0	0	0	0	0	0	0
NNW	0	0	0	0	0	0	0
Sub-Total	12	12	0	0	0	0	24
Calms (≤0.30 m/s)							0
Total							24

ชื่อผู้บันทึก : นายจักรีวัฒน์ ชัยชนะ ชื่อผู้ตรวจสอบ/ควบคุม : นางสาวนันทนาภรณ์ อินตา
ชื่อบริษัทผู้ตรวจวัดและวิเคราะห์ตัวอย่าง : บริษัท สไมล์ แล็บอราทอรี จำกัด เบอร์โทรศัพท์ : 02 227 0265
ชื่อผู้วิเคราะห์ : นายธนวัฒน์ สิริเจริญพันธุ์ เลขที่ทะเบียนผู้วิเคราะห์ : ว-๒๘๖-ค-๐๐๐๑
ข้อสรุป ทิศทางลมส่วนใหญ่พัดมาจากทิศ : ทิศตะวันออกเฉียงใต้ค่อนข้างไปทางใต้ (SSE)
ความเร็วลมส่วนใหญ่ มีค่าระหว่าง : 0.30-3.30 เมตร/วินาที

ANALYSIS REPORT

Test No. AB-1758/67

ชื่อโครงการ : บริษัท อิตาเลียนไทย ดีเวลล็อปเมนต์ จำกัด (มหาชน)
ที่อยู่ : 142/4 หมู่ที่ 3 ตำบลคลองกิว อำเภอบ้านบึง จังหวัดชลบุรี 20220
สถานีตรวจวัด : พื้นที่โครงการ
ตำแหน่งพิกัด : 47 P 0729744 E, 1468036 N
วันที่เก็บตัวอย่าง : 10-11 กันยายน 2567
วันที่รายงานผล : 18 กันยายน 2567
เก็บตัวอย่างโดย : บริษัท สไมล์ แล็บอราทอรี จำกัด
ผู้ควบคุมสถานีตรวจวัด (Site Operator) : นายจิรเมธ มาประสม
รุ่นของเครื่องมือตรวจวิเคราะห์ (Analyzer Model และ Serial No.) : Yong Instruments 05103 S/N Logger 30908233



SMILE
Laboratory Co., Ltd.

ANALYSIS REPORT

Test No. AB-1758/67

ชื่อโครงการ : บริษัท อิตาเลียนไทย ดีเวลล็อปเมนต์ จำกัด (มหาชน)
ที่อยู่ : 142/4 หมู่ที่ 3 ตำบลคลองกiew อำเภอบ้านบึง จังหวัดชลบุรี 20220
สถานีตรวจวัด : พื้นที่โครงการ
ตำแหน่งพิกัด : 47 P 0729744 E, 1468036 N
วันที่เก็บตัวอย่าง : 11-12 กันยายน 2567
วันที่รายงานผล : 18 กันยายน 2567
เก็บตัวอย่างโดย : บริษัท สไมล์ แล็บอราทอรี จำกัด
ผู้ควบคุมสถานีตรวจวัด (Site Operator) : นายจิรเมธ มาประสม
รุ่นของเครื่องมือตรวจวิเคราะห์ (Analyzer Model และ Serial No.) : Yong Instruments 05103 S/N Logger 30908233

Wind Direction	Wind Speed (m/s) ; 11-12 กันยายน 2567						Total
	0.30 - 1.70	1.70 - 3.30	3.30 - 5.50	5.50 - 8.00	8.00 - 10.00	≥10.00	
N	1	0	0	0	0	0	1
NNE	1	0	0	0	0	0	1
NE	1	0	0	0	0	0	1
ENE	3	0	0	0	0	0	3
E	5	0	0	0	0	0	5
ESE	3	0	0	0	0	0	3
SE	3	1	0	0	0	0	4
SSE	1	1	0	0	0	0	2
S	0	2	0	0	0	0	2
SSW	0	0	0	0	0	0	0
SW	0	0	0	0	0	0	0
WSW	0	0	0	0	0	0	0
W	1	0	0	0	0	0	1
WNW	1	0	0	0	0	0	1
NW	0	0	0	0	0	0	0
NNW	0	0	0	0	0	0	0
Sub-Total	20	4	0	0	0	0	24
Calms (≤0.30 m/s)							0
Total							24

ชื่อผู้บันทึก : นายจักรีวัฒน์ ชัยชนะ **ชื่อผู้ตรวจสอบ/ควบคุม** : นางสาวนันทนาภรณ์ อินตา
ชื่อบริษัทผู้ตรวจวัดและวิเคราะห์ตัวอย่าง : บริษัท สไมล์ แล็บอราทอรี จำกัด **เบอร์โทรศัพท์** : 02 227 0265
ชื่อผู้วิเคราะห์ : นายธนวัฒน์ สิริเจริญพันธุ์ **เลขที่ทะเบียนผู้วิเคราะห์** : ว-๒๘๖-ค-๐๐๐๑
ข้อสรุป ทิศทางลมส่วนใหญ่พัดมาจากทิศ : ทิศตะวันออก (E)
ความเร็วลมส่วนใหญ่ มีค่าระหว่าง : 0.30-1.70 เมตร/วินาที

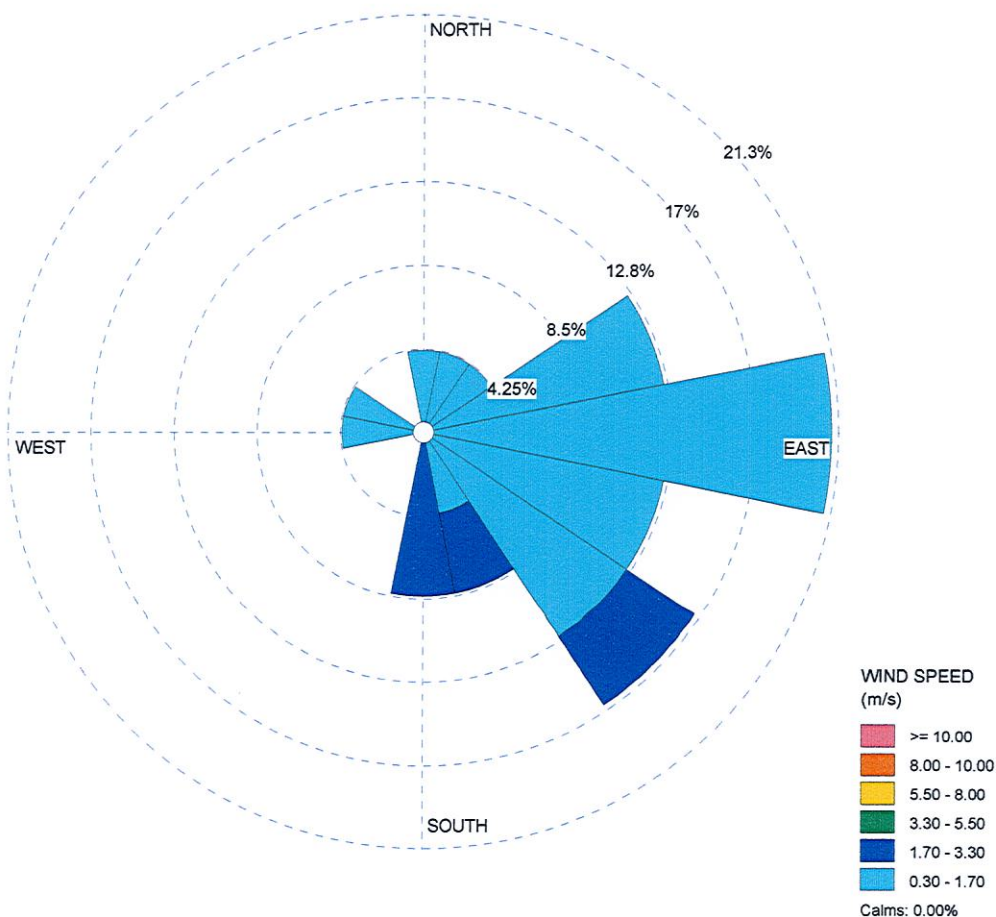
SMILE
Laboratory Co., Ltd.

ที่

ANALYSIS REPORT

Test No. AB-1758/67

ชื่อโครงการ : บริษัท อิตาเลียนไทย ดีเวลล็อปเมนต์ จำกัด (มหาชน)
ที่อยู่ : 142/4 หมู่ที่ 3 ตำบลคลองกาว อำเภอบ้านบึง จังหวัดชลบุรี 20220
สถานีตรวจวัด : พื้นที่โครงการ
ตำแหน่งพิกัด : 47 P 0729744 E, 1468036 N
วันที่เก็บตัวอย่าง : 11-12 กันยายน 2567
วันที่รายงานผล : 18 กันยายน 2567
เก็บตัวอย่างโดย : บริษัท สไมล์ แล็บอราทอรี จำกัด
ผู้ควบคุมสถานีตรวจวัด (Site Operator) : นายจิรเมธ มาประสม
รุ่นของเครื่องมือตรวจวิเคราะห์ (Analyzer Model และ Serial No.) : Yong Instruments 05103 S/N Logger 30908233



SMILE
Laboratory Co., Ltd.

ANALYSIS REPORT

Test No. AB-1758/67

ชื่อโครงการ : บริษัท อิตาเลียนไทย ดีเวลล็อปเมนต์ จำกัด (มหาชน)
ที่อยู่ : 142/4 หมู่ที่ 3 ตำบลคลองกู่ อำเภอบ้านบึง จังหวัดชลบุรี 20220
สถานีตรวจวัด : พื้นที่โครงการ
ตำแหน่งพิกัด : 47 P 0729744 E, 1468036 N
วันที่เก็บตัวอย่าง : 09-12 กันยายน 2567
วันที่รายงานผล : 18 กันยายน 2567
เก็บตัวอย่างโดย : บริษัท สไมล์ แล็บอราทอรี จำกัด
ผู้ควบคุมสถานีตรวจวัด (Site Operator) : นายจิรเมธ มาประสม
รุ่นของเครื่องมือตรวจวิเคราะห์ (Analyzer Model และ Serial No.) : Yong Instruments 05103 S/N Logger 30908233

เวลาตรวจวัด ... น. - ... น.	ผลการตรวจวัดความเร็วลม (m/s) และทิศทางลม (deg) [Wind Speed (m/s) and Wind Direction (deg)]					
	09-10 กันยายน 2567		10-11 กันยายน 2567		11-12 กันยายน 2567	
	ความเร็วลม (WS)	ทิศทางลม (WD)	ความเร็วลม (WS)	ทิศทางลม (WD)	ความเร็วลม (WS)	ทิศทางลม (WD)
10.00-11.00	2.0	SE	2.2	SE	1.8	SE
11.00-12.00	2.1	SE	2.2	SSE	2.4	SSE
12.00-13.00	2.0	SSE	2.1	SE	2.4	S
13.00-14.00	2.3	SSE	2.6	SSE	1.7	S
14.00-15.00	2.7	SSE	2.6	SSE	1.6	SE
15.00-16.00	2.3	SSE	2.4	SSE	1.3	ESE
16.00-17.00	1.8	SSE	2.1	SSE	1.3	E
17.00-18.00	1.4	SSE	1.8	SSE	1.3	ENE
18.00-19.00	1.1	SE	2.0	SSE	1.2	ENE
19.00-20.00	0.9	SE	1.8	S	1.1	E
20.00-21.00	0.9	SE	0.8	E	1.3	ESE
21.00-22.00	0.8	SE	0.9	SE	1.0	SE
22.00-23.00	0.8	ESE	0.9	W	0.6	NNE
23.00-00.00	1.0	SE	0.6	WSW	1.6	W
00.00-01.00	1.2	SE	0.9	SE	1.2	WNW
01.00-02.00	0.9	E	0.8	SE	0.7	NNE
02.00-03.00	0.8	ESE	0.8	E	0.9	ENE
03.00-04.00	0.9	SSE	0.8	ESE	0.7	ESE
04.00-05.00	0.8	SE	0.8	ENE	0.5	SE
05.00-06.00	0.9	SE	0.6	E	0.6	SSE
06.00-07.00	1.5	SE	0.9	ESE	0.9	E
07.00-08.00	1.7	ESE	1.5	ENE	0.8	E
08.00-09.00	1.7	ESE	1.8	SE	0.8	E
09.00-10.00	1.8	SE	1.7	ESE	1.0	NE

ANALYSIS REPORT

Test No. AB-1758/67

ชื่อโครงการ : บริษัท อิตาเลียนไทย ดีเวลล็อปเมนต์ จำกัด (มหาชน)
ที่อยู่ : 142/4 หมู่ที่ 3 ตำบลคลองกาว อำเภอบ้านบึง จังหวัดชลบุรี 20220
สถานีตรวจวัด : พื้นที่โครงการ
ตำแหน่งพิกัด : 47 P 0729744 E, 1468036 N
วันที่เก็บตัวอย่าง : 09-12 กันยายน 2567
วันที่รายงานผล : 18 กันยายน 2567
เก็บตัวอย่างโดย : บริษัท สไมล์ แล็บอราทอรี จำกัด
ผู้ควบคุมสถานีตรวจวัด (Site Operator) : นายจิรเมธ มาประสม
รุ่นของเครื่องมือตรวจวิเคราะห์ (Analyzer Model และ Serial No.) : Yong Instruments 05103 S/N Logger 30908233

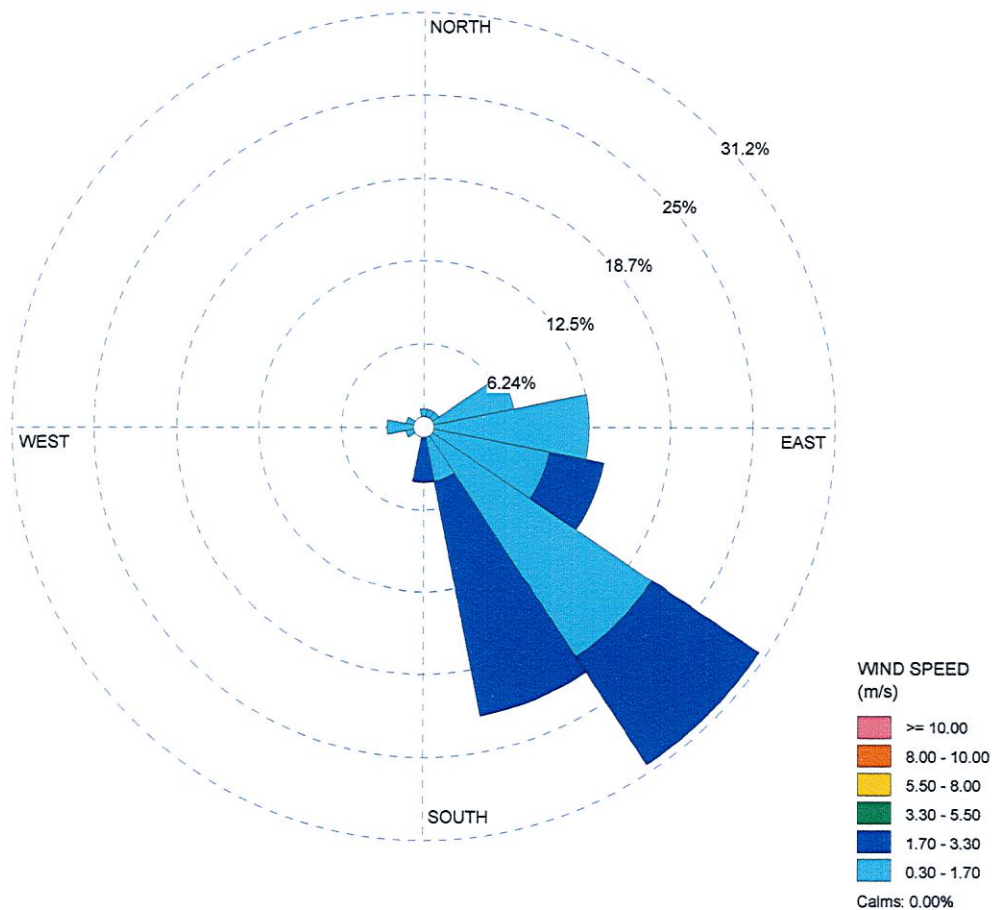
Wind Direction	Wind Speed (m/s) ; 09-12 กันยายน 2567						Total
	0.30 - 1.70	1.70 - 3.30	3.30 - 5.50	5.50 - 8.00	8.00 - 10.00	≥10.00	
N	1	0	0	0	0	0	1
NNE	1	0	0	0	0	0	1
NE	1	0	0	0	0	0	1
ENE	5	0	0	0	0	0	5
E	9	0	0	0	0	0	9
ESE	7	3	0	0	0	0	10
SE	15	7	0	0	0	0	22
SSE	3	13	0	0	0	0	16
S	0	3	0	0	0	0	3
SSW	0	0	0	0	0	0	0
SW	0	0	0	0	0	0	0
WSW	1	0	0	0	0	0	1
W	2	0	0	0	0	0	2
WNW	1	0	0	0	0	0	1
NW	0	0	0	0	0	0	0
NNW	0	0	0	0	0	0	0
Sub-Total	46	26	0	0	0	0	72
Calms (≤0.30 m/s)							0
Total							72

ชื่อผู้บันทึก : นายจักรีวัฒน์ ชัยชนะ
ชื่อบริษัทผู้ตรวจวัดและวิเคราะห์ตัวอย่าง : บริษัท สไมล์ แล็บอราทอรี จำกัด
ชื่อผู้วิเคราะห์ : นายธนวัฒน์ สิริเจริญธนพันธุ์
ข้อสรุป ทิศทางลมส่วนใหญ่พัดมาจากทิศ : ทิศตะวันออกเฉียงใต้ (SE)
ความเร็วลมส่วนใหญ่ มีค่าระหว่าง : 0.30-1.70 เมตร/วินาที
ชื่อผู้ตรวจสอบ/ควบคุม : นางสาวนันทนาภรณ์ อินตา
เบอร์โทรศัพท์ : 02 227 0265
เลขที่ทะเบียนผู้วิเคราะห์ : ว-๒๘๖-ค-๐๐๐๑

ANALYSIS REPORT

Test No. AB-1758/67

ชื่อโครงการ : บริษัท อิตาเลียนไทย ดีเวลล็อปเมนต์ จำกัด (มหาชน)
ที่อยู่ : 142/4 หมู่ที่ 3 ตำบลคลองกิว อำเภอบ้านบึง จังหวัดชลบุรี 20220
สถานีตรวจวัด : พื้นที่โครงการ
ตำแหน่งพิกัด : 47 P 0729744 E, 1468036 N
วันที่เก็บตัวอย่าง : 09-12 กันยายน 2567
วันที่รายงานผล : 18 กันยายน 2567
เก็บตัวอย่างโดย : บริษัท สไมล์ แล็บอราทอรี จำกัด
ผู้ควบคุมสถานีตรวจวัด (Site Operator) : นายจิรเมธ มาประสม
รุ่นของเครื่องมือตรวจวิเคราะห์ (Analyzer Model และ Serial No.) : Yong Instruments 05103 S/N Logger 30908233



SMILE
Laboratory Co., Ltd.

ANALYSIS REPORT

Test No. AB-1758/67

ชื่อโครงการ : บริษัท อิตาเลียนไทย ดีเวลล็อปเมนต์ จำกัด (มหาชน)
ที่อยู่ : 142/4 หมู่ที่ 3 ตำบลคลองกู่ อำเภอบ้านบึง จังหวัดชลบุรี 20220
สถานีตรวจวัด : สุสานไทยสมบุรณ์ (ชุมชนบ้านมาบใหญ่)
ตำแหน่งพิกัด : 47 P 0728884 E, 1468089 N
วันที่เก็บตัวอย่าง : 09-10 กันยายน 2567
วันที่รายงานผล : 18 กันยายน 2567
เก็บตัวอย่างโดย : บริษัท สไมล์ แล็บอราทอรี จำกัด
ผู้ควบคุมสถานีตรวจวัด (Site Operator) : นายจิรเมธ มาประสม
รุ่นของเครื่องมือตรวจวิเคราะห์ (Analyzer Model และ Serial No.) : Yong Instruments 05103 S/N Logger 30908695

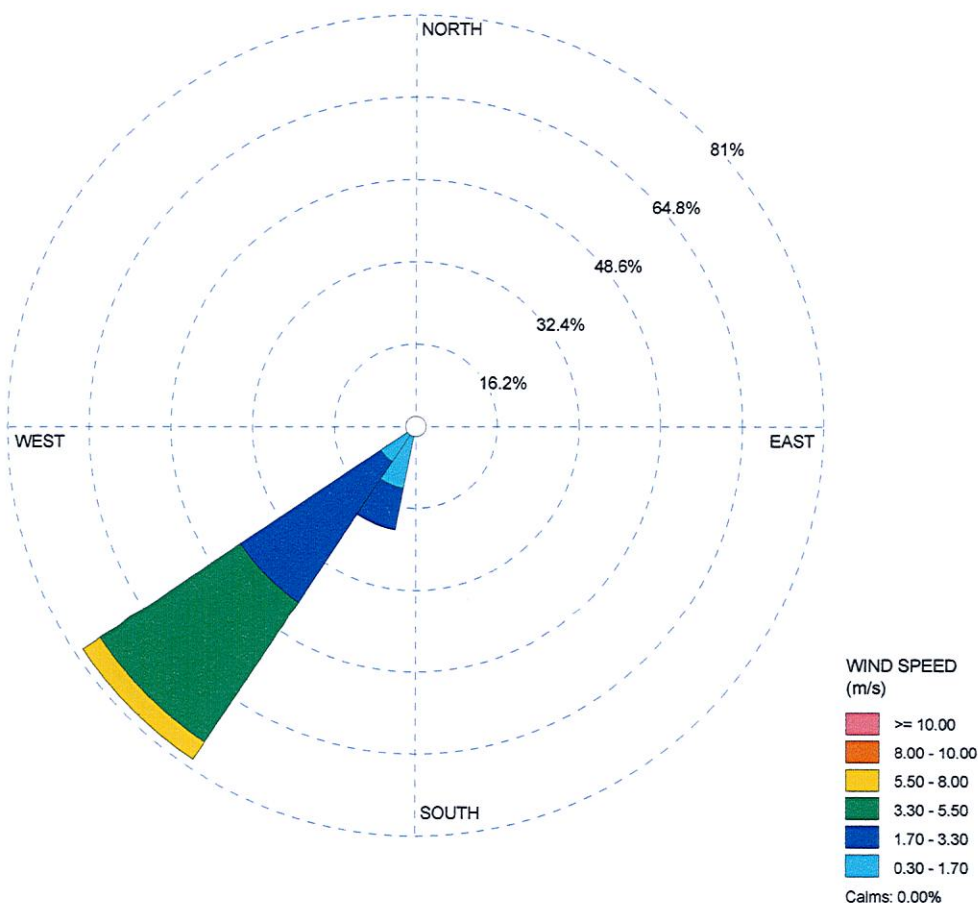
Wind Direction	Wind Speed (m/s) ; 09-10 กันยายน 2567						Total
	0.30 - 1.70	1.70 - 3.30	3.30 - 5.50	5.50 - 8.00	8.00 - 10.00	≥10.00	
N	0	0	0	0	0	0	0
NNE	0	0	0	0	0	0	0
NE	0	0	0	0	0	0	0
ENE	0	0	0	0	0	0	0
E	0	0	0	0	0	0	0
ESE	0	0	0	0	0	0	0
SE	0	0	0	0	0	0	0
SSE	0	0	0	0	0	0	0
S	0	0	0	0	0	0	0
SSW	3	2	0	0	0	0	5
SW	2	8	8	1	0	0	19
WSW	0	0	0	0	0	0	0
W	0	0	0	0	0	0	0
WNW	0	0	0	0	0	0	0
NW	0	0	0	0	0	0	0
NNW	0	0	0	0	0	0	0
Sub-Total	5	10	8	1	0	0	24
Calms (≤0.30 m/s)							0
Total							24

ชื่อผู้บันทึก : นายจักรีวัฒน์ ชัยชนะ
ชื่อบริษัทผู้ตรวจวัดและวิเคราะห์ตัวอย่าง : บริษัท สไมล์ แล็บอราทอรี จำกัด
ชื่อผู้วิเคราะห์ : นายธนวัฒน์ สิริเจริญพันธุ์
ข้อสรุป ทิศทางลมส่วนใหญ่พัดมาจากทิศ : ทิศตะวันตกเฉียงใต้ (SW)
ความเร็วลมส่วนใหญ่ มีค่าระหว่าง : 1.70-3.30 เมตร/วินาที
ชื่อผู้ตรวจสอบ/ควบคุม : นางสาวนันทนาภรณ์ อินตา
เบอร์โทรศัพท์ : 02 227 0265
เลขที่ทะเบียนผู้วิเคราะห์ : ว-๒๘๖-ค-๐๐๐๑

ANALYSIS REPORT

Test No. AB-1758/67

ชื่อโครงการ : บริษัท อิตาเลียนไทย ดีเวล๊อปเมนต์ จำกัด (มหาชน)
ที่อยู่ : 142/4 หมู่ที่ 3 ตำบลคลองกู่ อำเภอบ้านบึง จังหวัดชลบุรี 20220
สถานีตรวจวัด : สุสานไทยสมบูรณ์ (ชุมชนบ้านมาบใหญ่)
ตำแหน่งพิกัด : 47 P 0728884 E, 1468089 N
วันที่เก็บตัวอย่าง : 09-10 กันยายน 2567
วันที่รายงานผล : 18 กันยายน 2567
เก็บตัวอย่างโดย : บริษัท สไมล์ แล็บอราทอรี จำกัด
ผู้ควบคุมสถานีตรวจวัด (Site Operator) : นายจิรเมธ มาประสม
รุ่นของเครื่องมือตรวจวิเคราะห์ (Analyzer Model และ Serial No.) : Yong Instruments 05103 S/N Logger 30908695



SMILE
Laboratory Co., Ltd.

ANALYSIS REPORT

Test No. AB-1758/67

ชื่อโครงการ : บริษัท อิตาเลียนไทย ดีเวลล็อปเมนต์ จำกัด (มหาชน)
ที่อยู่ : 142/4 หมู่ที่ 3 ตำบลคลองกiew อำเภอบ้านโป่ง จังหวัดลพบุรี 20220
สถานีตรวจวัด : สุสานไทยสมบุญ (ชุมชนบ้านมาบใหญ่)
ตำแหน่งพิกัด : 47 P 0728884 E, 1468089 N
วันที่เก็บตัวอย่าง : 10-11 กันยายน 2567
วันที่รายงานผล : 18 กันยายน 2567
เก็บตัวอย่างโดย : บริษัท สไมล์ แล็บอราทอรี จำกัด
ผู้ควบคุมสถานีตรวจวัด (Site Operator) : นายจิรเมธ มาประสม
รุ่นของเครื่องมือตรวจวิเคราะห์ (Analyzer Model และ Serial No.) : Yong Instruments 05103 S/N Logger 30908695

Wind Direction	Wind Speed (m/s) ; 10-11 กันยายน 2567						Total
	0.30 - 1.70	1.70 - 3.30	3.30 - 5.50	5.50 - 8.00	8.00 - 10.00	≥10.00	
N	0	0	0	0	0	0	0
NNE	0	1	0	0	0	0	1
NE	0	0	0	0	0	0	0
ENE	0	0	0	0	0	0	0
E	0	0	0	0	0	0	0
ESE	0	0	0	0	0	0	0
SE	0	0	0	0	0	0	0
SSE	0	0	0	0	0	0	0
S	0	0	0	0	0	0	0
SSW	2	1	1	0	0	0	4
SW	3	4	9	0	0	0	16
WSW	0	2	0	0	0	0	2
W	0	1	0	0	0	0	1
WNW	0	0	0	0	0	0	0
NW	0	0	0	0	0	0	0
NNW	0	0	0	0	0	0	0
Sub-Total	5	9	10	0	0	0	24
Calms (≤0.30 m/s)							0
Total							24

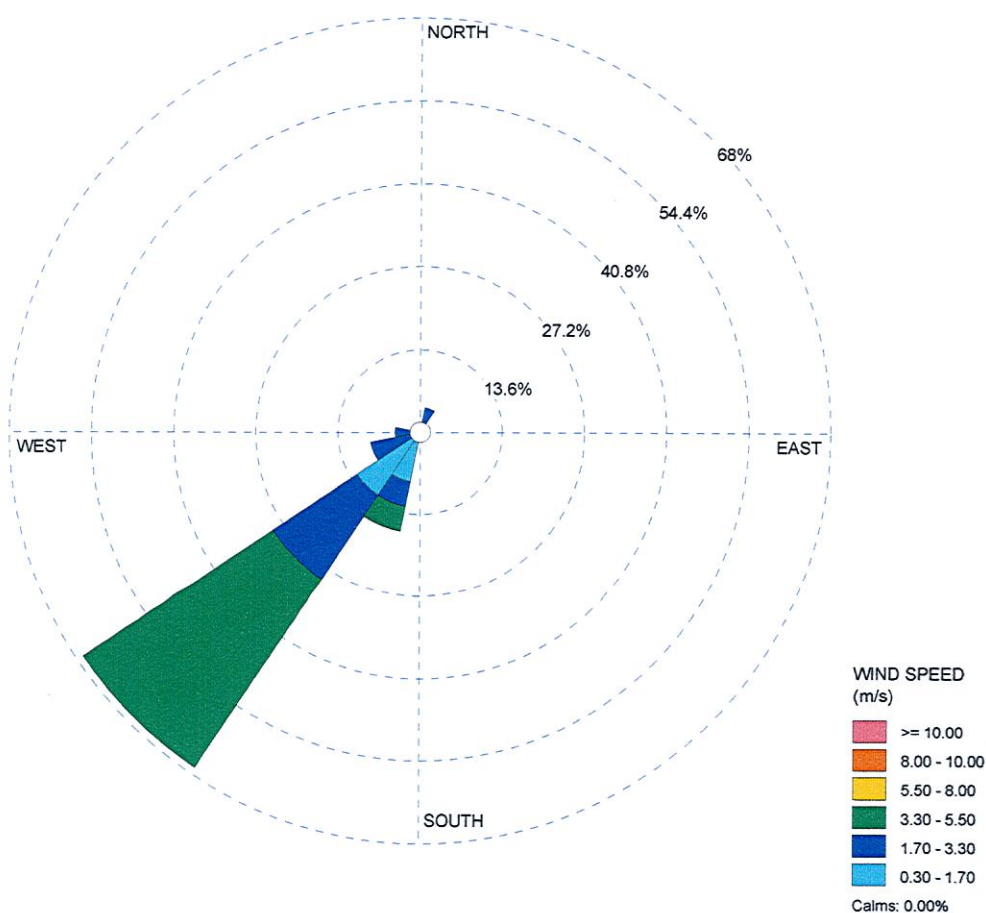
ชื่อผู้บันทึก : นายจักรีวัฒน์ ชัยชนะ **ชื่อผู้ตรวจสอบ/ควบคุม** : นางสาวนันทนาภรณ์ อินตา
ชื่อบริษัทผู้ตรวจวัดและวิเคราะห์ตัวอย่าง : บริษัท สไมล์ แล็บอราทอรี จำกัด **เบอร์โทรศัพท์** : 02 227 0265
ชื่อผู้วิเคราะห์ : นายธนวัฒน์ สิริเจริญพันธุ์ **เลขที่ทะเบียนผู้วิเคราะห์** : ว-๒๘๖-ค-๐๐๐๑
ข้อสรุป ทิศทางลมส่วนใหญ่พัดมาจากทิศ : ทิศตะวันตกเฉียงใต้ (SW)
ความเร็วลมส่วนใหญ่ มีค่าระหว่าง : 3.30-5.50 เมตร/วินาที

SMILE
Laboratory Co., Ltd.

ANALYSIS REPORT

Test No. AB-1758/67

ชื่อโครงการ : บริษัท อิตาเลียนไทย ดีเวลอปเม้นท์ จำกัด (มหาชน)
ที่อยู่ : 142/4 หมู่ที่ 3 ตำบลคลองกาว อำเภอบ้านบึง จังหวัดชลบุรี 20220
สถานีตรวจวัด : สุสานไทยสมบุญ (ชุมชนบ้านมาบใหญ่)
ตำแหน่งพิกัด : 47 P 0728884 E, 1468089 N
วันที่เก็บตัวอย่าง : 10-11 กันยายน 2567
วันที่รายงานผล : 18 กันยายน 2567
เก็บตัวอย่างโดย : บริษัท สไมล์ แล็บอราทอรี จำกัด
ผู้ควบคุมสถานีตรวจวัด (Site Operator) : นายจิรเมธ มาประสม
รุ่นของเครื่องมือตรวจวิเคราะห์ (Analyzer Model และ Serial No.) : Yong Instruments 05103 S/N Logger 30908695



SMILE
Laboratory Co., Ltd.

หน้า 4 ถึง 9

ANALYSIS REPORT

Test No. AB-1758/67

ชื่อโครงการ : บริษัท อิตาเลียนไทย ดีเวลอปเม้นท์ จำกัด (มหาชน)
ที่อยู่ : 142/4 หมู่ที่ 3 ตำบลคลองกู่ อำเภอบ้านบึง จังหวัดชลบุรี 20220
สถานีตรวจวัด : สุสานไทยสมบุญ (ชุมชนบ้านมาบใหญ่)
ตำแหน่งพิกัด : 47 P 0728884 E, 1468089 N
วันที่เก็บตัวอย่าง : 11-12 กันยายน 2567
วันที่รายงานผล : 18 กันยายน 2567
เก็บตัวอย่างโดย : บริษัท สไมล์ แล็บอราทอรี จำกัด
ผู้ควบคุมสถานีตรวจวัด (Site Operator) : นายจิรเมธ มาประสม
รุ่นของเครื่องมือตรวจวิเคราะห์ (Analyzer Model และ Serial No.) : Yong Instruments 05103 S/N Logger 30908695

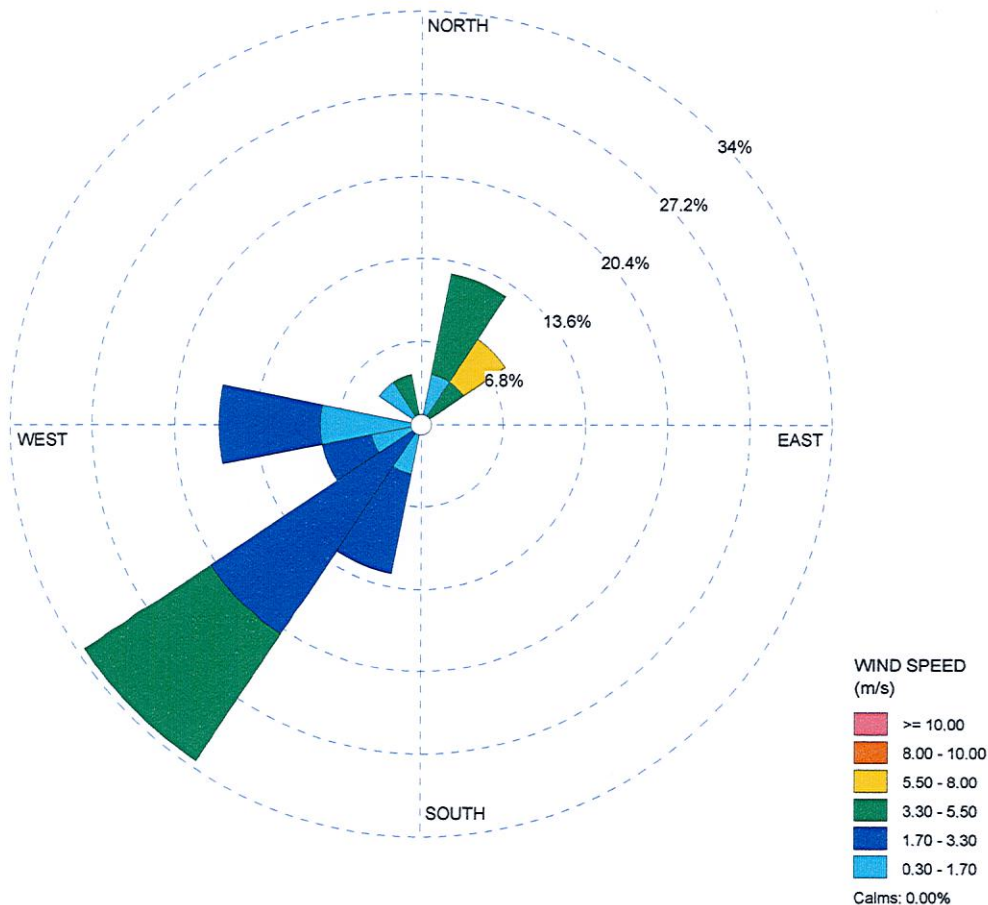
Wind Direction	Wind Speed (m/s) ; 11-12 กันยายน 2567						Total
	0.30 - 1.70	1.70 - 3.30	3.30 - 5.50	5.50 - 8.00	8.00 - 10.00	≥10.00	
N	0	0	0	0	0	0	0
NNE	1	0	2	0	0	0	3
NE	0	0	1	1	0	0	2
ENE	0	0	0	0	0	0	0
E	0	0	0	0	0	0	0
ESE	0	0	0	0	0	0	0
SE	0	0	0	0	0	0	0
SSE	0	0	0	0	0	0	0
S	0	0	0	0	0	0	0
SSW	1	2	0	0	0	0	3
SW	0	5	3	0	0	0	8
WSW	1	1	0	0	0	0	2
W	2	2	0	0	0	0	4
WNW	0	0	0	0	0	0	0
NW	1	0	0	0	0	0	1
NNW	0	0	1	0	0	0	1
Sub-Total	6	10	7	1	0	0	24
Calms (≤0.30 m/s)							0
Total							24

ชื่อผู้บันทึก : นายจักรีวัฒน์ ชัยชนะ
ชื่อบริษัทผู้ตรวจวัดและวิเคราะห์ตัวอย่าง : บริษัท สไมล์ แล็บอราทอรี จำกัด
ชื่อผู้วิเคราะห์ : นายธนวัฒน์ สิริเจริญพันธุ์
ข้อสรุป ทิศทางลมส่วนใหญ่พัดมาจากทิศ : ทิศตะวันตกเฉียงใต้ (SW)
ความเร็วลมส่วนใหญ่ มีค่าระหว่าง : 1.70-3.30 เมตร/วินาที
ชื่อผู้ตรวจสอบ/ควบคุม : นางสาวนันทนาภรณ์ อินตา
เบอร์โทรศัพท์ : 02 227 0265
เลขที่ทะเบียนผู้วิเคราะห์ : ว-๒๘๖-ค-๐๐๐๑

ANALYSIS REPORT

Test No. AB-1758/67

ชื่อโครงการ : บริษัท อิตาเลียนไทย ดีเวลล็อปเมนต์ จำกัด (มหาชน)
ที่อยู่ : 142/4 หมู่ที่ 3 ตำบลคลองกiew อำเภอบ้านบึง จังหวัดชลบุรี 20220
สถานีตรวจวัด : สถานีไทยสมุทร (ชุมชนบ้านมาบใหญ่)
ตำแหน่งพิกัด : 47 P 0728884 E, 1468089 N
วันที่เก็บตัวอย่าง : 11-12 กันยายน 2567
วันที่รายงานผล : 18 กันยายน 2567
เก็บตัวอย่างโดย : บริษัท สไมล์ แล็บอราทอรี จำกัด
ผู้ควบคุมสถานีตรวจวัด (Site Operator) : นายจิรเมธ มาประสม
รุ่นของเครื่องมือตรวจวิเคราะห์ (Analyzer Model และ Serial No.) : Yong Instruments 05103 S/N Logger 30908695



SMILE
Laboratory Co., Ltd.

ที่

ANALYSIS REPORT

Test No. AB-1758/67

ชื่อโครงการ : บริษัท อิตาเลียนไทย ดีเวล๊อปเมนต์ จำกัด (มหาชน)
ที่อยู่ : 142/4 หมู่ที่ 3 ตำบลคลองกู่ อำเภอบ้านบึง จังหวัดชลบุรี 20220
สถานีตรวจวัด : สุสานไทยสมบูรณ์ (ชุมชนบ้านมาบใหญ่)
ตำแหน่งพิกัด : 47 P 0728884 E, 1468089 N
วันที่เก็บตัวอย่าง : 09-12 กันยายน 2567
วันที่รายงานผล : 18 กันยายน 2567
เก็บตัวอย่างโดย : บริษัท สไมล์ แล็บอราทอรี จำกัด
ผู้ควบคุมสถานีตรวจวัด (Site Operator) : นายจิรเมธ มาประสม
รุ่นของเครื่องมือตรวจวิเคราะห์ (Analyzer Model และ Serial No.) : Yong Instruments 05103 S/N Logger 30908695

เวลาตรวจวัด ... น. - ... น.	ผลการตรวจวัดความเร็วลม (m/s) และทิศทางลม (deg) [Wind Speed (m/s) and Wind Direction (deg)]					
	09-10 กันยายน 2567		10-11 กันยายน 2567		11-12 กันยายน 2567	
	ความเร็วลม (WS)	ทิศทางลม (WD)	ความเร็วลม (WS)	ทิศทางลม (WD)	ความเร็วลม (WS)	ทิศทางลม (WD)
13.00-14.00	1.6	SW	2.0	SW	1.6	SW
14.00-15.00	1.7	SW	2.1	SW	1.8	NNW
15.00-16.00	1.8	SW	1.8	SW	1.4	SW
16.00-17.00	1.7	SW	1.7	SW	1.5	SW
17.00-18.00	1.2	SW	1.5	SW	1.4	SW
18.00-19.00	1.1	SW	1.4	SW	0.9	SSW
19.00-20.00	0.7	SW	1.2	SW	0.8	SW
20.00-21.00	0.7	SW	0.9	WSW	0.6	WSW
21.00-22.00	0.6	SW	0.9	W	1.3	SW
22.00-23.00	0.5	SSW	1.0	SW	1.7	SW
23.00-00.00	0.8	SW	1.3	WSW	0.6	NNE
00.00-01.00	0.7	SSW	1.3	NNE	1.5	NE
01.00-02.00	0.9	SW	0.6	SW	2.8	NNE
02.00-03.00	0.4	SW	0.7	SW	0.8	W
03.00-04.00	0.4	SSW	0.3	SW	0.2	W
04.00-05.00	0.6	SSW	0.3	SW	0.8	SW
05.00-06.00	0.8	SSW	0.8	SW	0.4	NW
06.00-07.00	1.3	SW	0.1	SSW	0.1	WSW
07.00-08.00	1.5	SW	0.0	SSW	0.3	W
08.00-09.00	1.9	SW	0.4	SSW	0.4	SSW
09.00-10.00	1.8	SW	1.9	SSW	0.4	SSW
10.00-11.00	1.8	SW	1.8	SW	0.8	W
11.00-12.00	2.1	SW	1.8	SW	1.8	NE
12.00-13.00	1.3	SW	1.7	SW	1.8	NNE

ANALYSIS REPORT

Test No. AB-1758/67

ชื่อโครงการ : บริษัท อิตาเลียนไทย ดีเวล็อปเม้นท์ จำกัด (มหาชน)
ที่อยู่ : 142/4 หมู่ที่ 3 ตำบลคลองก๊ว อำเภอบ้านบึง จังหวัดชลบุรี 20220
สถานีตรวจวัด : สุสานไทยสมบุรณ์ (ชุมชนบ้านมาบใหญ่)
ตำแหน่งพิกัด : 47 P 0728884 E, 1468089 N
วันที่เก็บตัวอย่าง : 09-12 กันยายน 2567
วันที่รายงานผล : 18 กันยายน 2567
เก็บตัวอย่างโดย : บริษัท สไมล์ แล็บอราทอรี จำกัด
ผู้ควบคุมสถานีตรวจวัด (Site Operator) : นายจิรเมธ มาประสม
รุ่นของเครื่องมือตรวจวิเคราะห์ (Analyzer Model และ Serial No.) : Yong Instruments 05103 S/N Logger 30908695

Wind Direction	Wind Speed (m/s) ; 09-12 กันยายน 2567						Total
	0.30 - 1.70	1.70 - 3.30	3.30 - 5.50	5.50 - 8.00	8.00 - 10.00	≥10.00	
N	0	0	1	0	0	0	1
NNE	1	1	2	0	0	0	4
NE	0	0	1	1	0	0	2
ENE	0	0	0	0	0	0	0
E	0	0	0	0	0	0	0
ESE	0	0	0	0	0	0	0
SE	0	0	0	0	0	0	0
SSE	0	0	0	0	0	0	0
S	0	0	0	0	0	0	0
SSW	6	5	1	0	0	0	12
SW	5	17	19	1	0	0	42
WSW	1	3	1	0	0	0	5
W	2	3	0	0	0	0	5
WNW	0	0	0	0	0	0	0
NW	1	0	0	0	0	0	1
NNW	0	0	0	0	0	0	0
Sub-Total	16	29	25	2	0	0	72
Calms (≤0.30 m/s)							0
Total							72

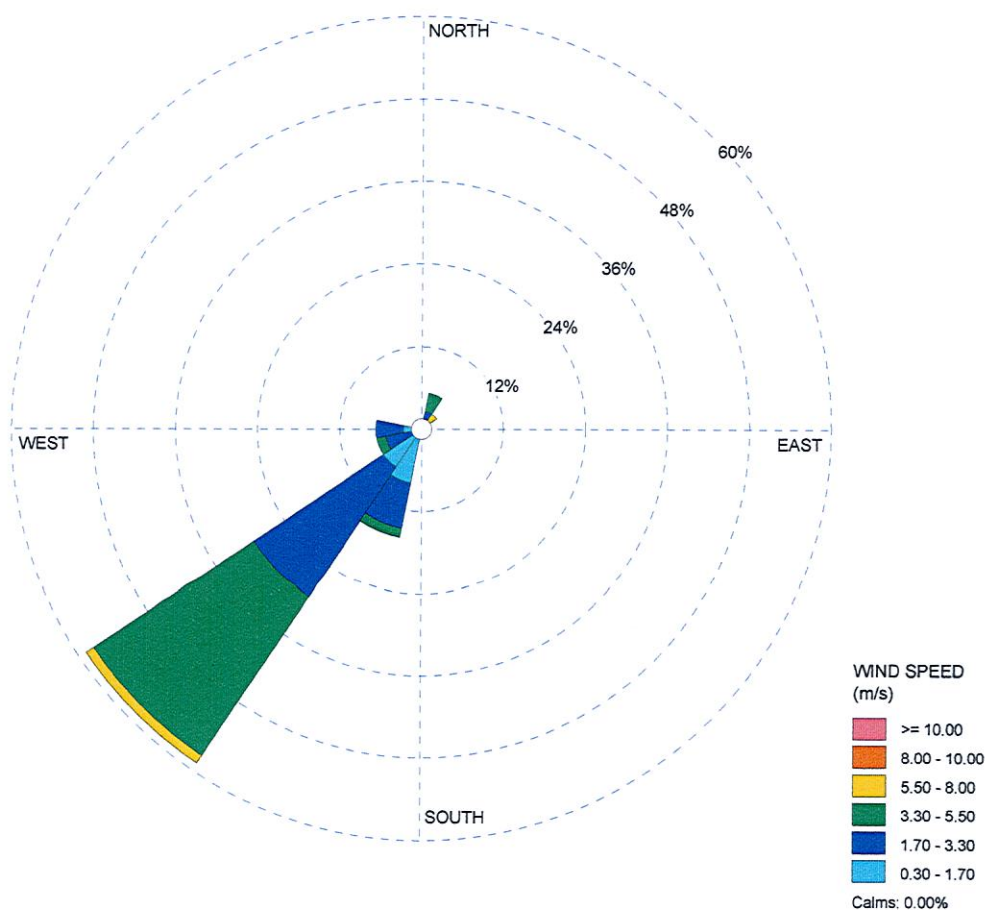
ชื่อผู้บันทึก : นายจักรีวัฒน์ ชัยชนะ
ชื่อบริษัทผู้ตรวจวัดและวิเคราะห์ตัวอย่าง : บริษัท สไมล์ แล็บอราทอรี จำกัด
ชื่อผู้วิเคราะห์ : นายธนวัฒน์ สิริเจริญธนพันธุ์
ข้อสรุป ทิศทางลมส่วนใหญ่พัดมาจากทิศ : ทิศตะวันตกเฉียงใต้ (SW)
ความเร็วลมส่วนใหญ่ มีค่าระหว่าง : 1.70-3.30 เมตร/วินาที
ชื่อผู้ตรวจสอบ/ควบคุม : นางสาวนันทนาภรณ์ อินตา
เบอร์โทรศัพท์ : 02 227 0265
เลขที่ทะเบียนผู้วิเคราะห์ : ว-๒๘๖-ค-๐๐๐๑

SMILE
Laboratory Co., Ltd.

ANALYSIS REPORT

Test No. AB-1758/67

ชื่อโครงการ : บริษัท อิตาเลียนไทย ดีเวล๊อปเมนต์ จำกัด (มหาชน)
ที่อยู่ : 142/4 หมู่ที่ 3 ตำบลคลองกิว อำเภอบ้านบึง จังหวัดชลบุรี 20220
สถานีตรวจวัด : สุสานไทยสมบูรณ์ (ชุมชนบ้านมาบใหญ่)
ตำแหน่งพิกัด : 47 P 0728884 E, 1468089 N
วันที่เก็บตัวอย่าง : 09-12 กันยายน 2567
วันที่รายงานผล : 18 กันยายน 2567
เก็บตัวอย่างโดย : บริษัท สไมล์ แล็บอราทอรี จำกัด
ผู้ควบคุมสถานีตรวจวัด (Site Operator) : นายจิรเมธ มาประสม
รุ่นของเครื่องมือตรวจวิเคราะห์ (Analyzer Model และ Serial No.) : Yong Instruments 05103 S/N Logger 30908695



SMILE
Laboratory Co., Ltd.

ANALYSIS REPORT

Test No. AB-1758/67

ชื่อโครงการ : บริษัท อิตาเลียนไทย ดีเวลอปเม้นท์ จำกัด (มหาชน)
ที่อยู่ : 142/4 หมู่ที่ 3 ตำบลคลองกiew อำเภอบ้านบึง จังหวัดชลบุรี 20220
สถานีตรวจวัด : ศาลเจ้าซาไห้จื้อ
ตำแหน่งพิกัด : 47 P 0730110 E, 1468213 N
วันที่เก็บตัวอย่าง : 09-10 กันยายน 2567
วันที่รายงานผล : 18 กันยายน 2567
เก็บตัวอย่างโดย : บริษัท สไมล์ แล็บอราทอรี จำกัด
ผู้ควบคุมสถานีตรวจวัด (Site Operator) : นายจิรเมธ มาประสม
รุ่นของเครื่องมือตรวจวิเคราะห์ (Analyzer Model และ Serial No.) : Yong Instruments 05103 S/N Logger 30908794

Wind Direction	Wind Speed (m/s) ; 09-10 กันยายน 2567						Total
	0.30 - 1.70	1.70 - 3.30	3.30 - 5.50	5.50 - 8.00	8.00 - 10.00	≥10.00	
N	0	0	0	0	0	0	0
NNE	0	0	0	0	0	0	0
NE	0	0	0	0	0	0	0
ENE	0	0	0	0	0	0	0
E	0	0	0	0	0	0	0
ESE	0	0	0	0	0	0	0
SE	3	0	0	0	0	0	3
SSE	4	0	0	0	0	0	4
S	0	0	0	0	0	0	0
SSW	0	0	0	0	0	0	0
SW	4	0	0	0	0	0	4
WSW	3	0	0	0	0	0	3
W	8	0	0	0	0	0	8
WNW	0	0	0	0	0	0	0
NW	0	0	0	0	0	0	0
NNW	0	0	0	0	0	0	0
Sub-Total	22	0	0	0	0	0	22
Calms (≤0.30 m/s)							2
Total							24

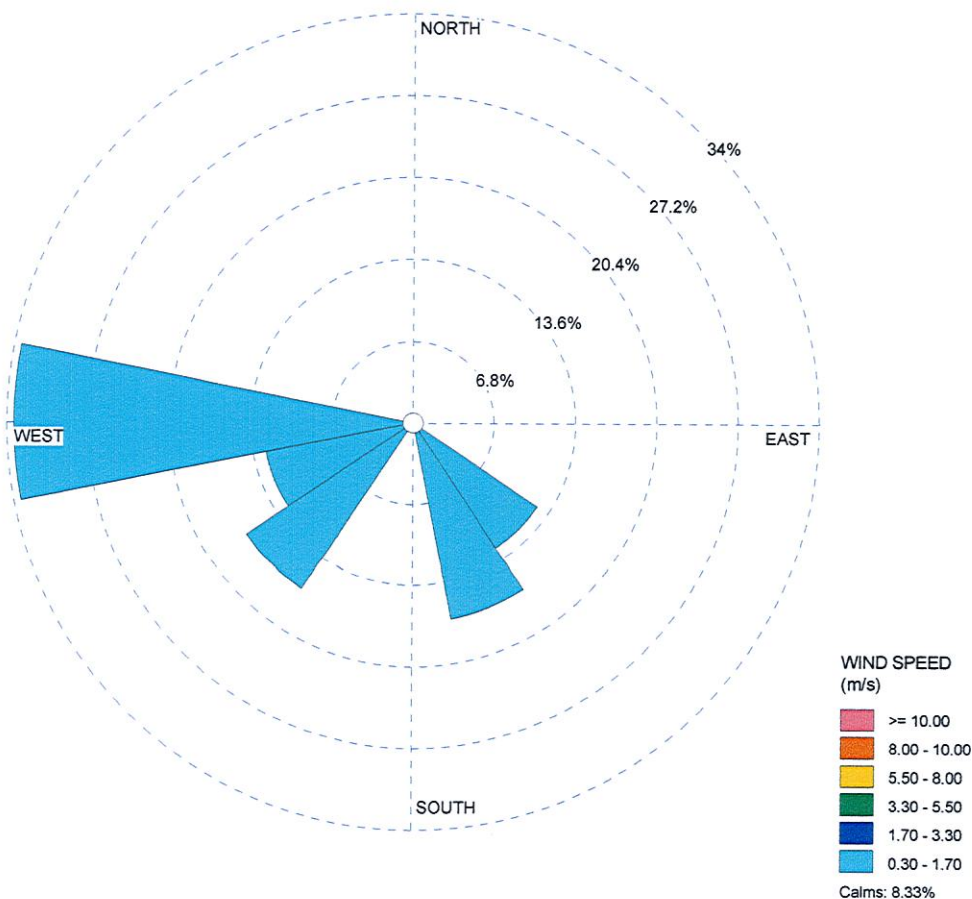
ชื่อผู้บันทึก : นายจักรีวัฒน์ ชัยชนะ
ชื่อบริษัทผู้ตรวจวัดและวิเคราะห์ตัวอย่าง : บริษัท สไมล์ แล็บอราทอรี จำกัด
ชื่อผู้วิเคราะห์ : นายธนวัฒน์ สิริเจริญพันธุ์
ข้อสรุป : ทิศทางลมส่วนใหญ่พัดมาจากทิศ : ทิศตะวันตก (W)
ความเร็วลมส่วนใหญ่ มีค่าระหว่าง : 0.30-1.70 เมตร/วินาที

ชื่อผู้ตรวจสอบ/ควบคุม : นางสาวนันทนาภรณ์ อินตา
เบอร์โทรศัพท์ : 02 227 0265
เลขที่ทะเบียนผู้วิเคราะห์ : ว-๒๘๖-ค-๐๐๐๑

ANALYSIS REPORT

Test No. AB-1758/67

ชื่อโครงการ : บริษัท อิตาเลียนไทย ดีเวลอปเม้นท์ จำกัด (มหาชน)
ที่อยู่ : 142/4 หมู่ที่ 3 ตำบลคลองกiew อำเภอบ้านบึง จังหวัดชลบุรี 20220
สถานีตรวจวัด : ศาลเจ้าซาไท้จื้อ
ตำแหน่งพิกัด : 47 P 0730110 E, 1468213 N
วันที่เก็บตัวอย่าง : 09-10 กันยายน 2567
วันที่รายงานผล : 18 กันยายน 2567
เก็บตัวอย่างโดย : บริษัท สไมล์ แล็บอราทอรี จำกัด
ผู้ควบคุมสถานีตรวจวัด (Site Operator) : นายจิรเมธ มาประสม
รุ่นของเครื่องมือตรวจวิเคราะห์ (Analyzer Model และ Serial No.) : Yong Instruments 05103 S/N Logger 30908794



SMILE
Laboratory Co., Ltd.

ANALYSIS REPORT

Test No. AB-1758/67

ชื่อโครงการ : บริษัท อิตาเลียนไทย ดีเวล๊อปเมนต์ จำกัด (มหาชน)
ที่อยู่ : 142/4 หมู่ที่ 3 ตำบลคลองกู่ อำเภอบ้านโป่ง จังหวัดลพบุรี 20220
สถานีตรวจวัด : ศาลเจ้าซาไท้จื้อ
ตำแหน่งพิกัด : 47 P 0730110 E, 1468213 N
วันที่เก็บตัวอย่าง : 10-11 กันยายน 2567
วันที่รายงานผล : 18 กันยายน 2567
เก็บตัวอย่างโดย : บริษัท สไมล์ แล็บอราทอรี จำกัด
ผู้ควบคุมสถานีตรวจวัด (Site Operator) : นายจิรเมธ มาประสม
รุ่นของเครื่องมือตรวจวิเคราะห์ (Analyzer Model และ Serial No.) : Yong Instruments 05103 S/N Logger 30908794

Wind Direction	Wind Speed (m/s) ; 10-11 กันยายน 2567						Total
	0.30 - 1.70	1.70 - 3.30	3.30 - 5.50	5.50 - 8.00	8.00 - 10.00	≥10.00	
N	0	0	0	0	0	0	0
NNE	0	0	0	0	0	0	0
NE	0	0	0	0	0	0	0
ENE	0	0	0	0	0	0	0
E	0	3	0	0	0	0	3
ESE	3	0	0	0	0	0	3
SE	0	0	0	0	0	0	0
SSE	1	0	0	0	0	0	1
S	1	0	0	0	0	0	1
SSW	0	0	0	0	0	0	0
SW	1	0	0	0	0	0	1
WSW	1	0	0	0	0	0	1
W	8	0	0	0	0	0	8
WNW	2	0	0	0	0	0	2
NW	1	0	0	0	0	0	1
NNW	0	0	0	0	0	0	0
Sub-Total	18	3	0	0	0	0	21
Calms (≤0.30 m/s)							3
Total							24

ชื่อผู้บันทึก : นายจักรีวัฒน์ ชัยชนะ **ชื่อผู้ตรวจสอบ/ควบคุม** : นางสาวนันทนาภรณ์ อินตา
ชื่อบริษัทผู้ตรวจวัดและวิเคราะห์ตัวอย่าง : บริษัท สไมล์ แล็บอราทอรี จำกัด **เบอร์โทรศัพท์** : 02 227 0265
ชื่อผู้วิเคราะห์ : นายธนวัฒน์ สิริเจริญธนพันธุ์ **เลขที่ทะเบียนผู้วิเคราะห์** : ว-๒๘๖-ค-๐๐๐๑
ข้อสรุป ทิศทางลมส่วนใหญ่พัดมาจากทิศ : ทิศตะวันตก (W)
ความเร็วลมส่วนใหญ่ มีค่าระหว่าง : 0.30-1.70 เมตร/วินาที

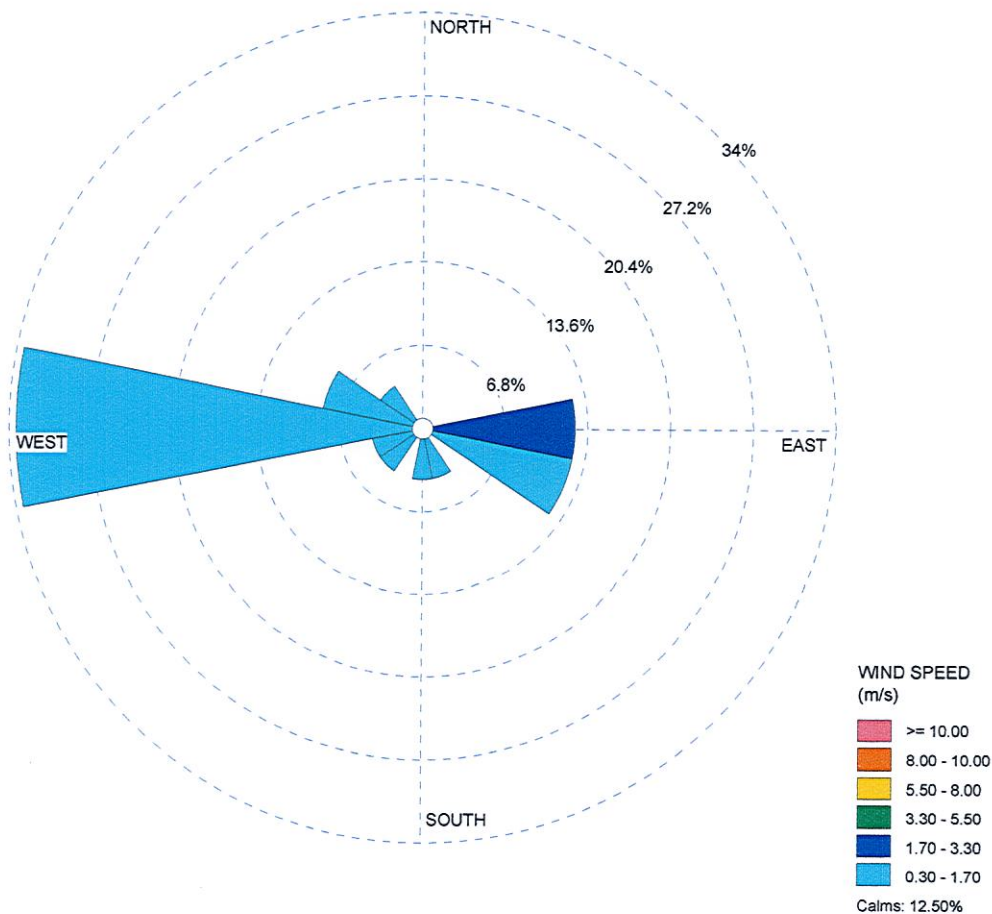
SMILE
Laboratory Co., Ltd.

(ผู้)
 ราชภัฏ

ANALYSIS REPORT

Test No. AB-1758/67

ชื่อโครงการ : บริษัท อิตาเลียนไทย ดีเวลล็อปเมนต์ จำกัด (มหาชน)
ที่อยู่ : 142/4 หมู่ที่ 3 ตำบลคลองกู่ อำเภอบ้านโป่ง จังหวัดลพบุรี 20220
สถานีตรวจวัด : ศาลเจ้าซาไท้จื้อ
ตำแหน่งพิกัด : 47 P 0730110 E, 1468213 N
วันที่เก็บตัวอย่าง : 10-11 กันยายน 2567
วันที่รายงานผล : 18 กันยายน 2567
เก็บตัวอย่างโดย : บริษัท สไมล์ แล็บอราทอรี จำกัด
ผู้ควบคุมสถานีตรวจวัด (Site Operator) : นายจิรเมธ มาประสม
รุ่นของเครื่องมือตรวจวิเคราะห์ (Analyzer Model และ Serial No.) : Yong Instruments 05103 S/N Logger 30908794



SMILE
Laboratory Co., Ltd.

ANALYSIS REPORT

Test No. AB-1758/67

ชื่อโครงการ : บริษัท อิตาเลียนไทย ดีเวลอปเม้นท์ จำกัด (มหาชน)
ที่อยู่ : 142/4 หมู่ที่ 3 ตำบลคลองกู่ อำเภอบ้านบึง จังหวัดชลบุรี 20220
สถานีตรวจวัด : ศาลเจ้าซาไห้จื้อ
ตำแหน่งพิกัด : 47 P 0730110 E, 1468213 N
วันที่เก็บตัวอย่าง : 11-12 กันยายน 2567
วันที่รายงานผล : 18 กันยายน 2567
เก็บตัวอย่างโดย : บริษัท สไมล์ แล็บอราทอรี จำกัด
ผู้ควบคุมสถานีตรวจวัด (Site Operator) : นายจิรเมธ มาประสม
รุ่นของเครื่องมือตรวจวิเคราะห์ (Analyzer Model และ Serial No.) : Yong Instruments 05103 S/N Logger 30908794

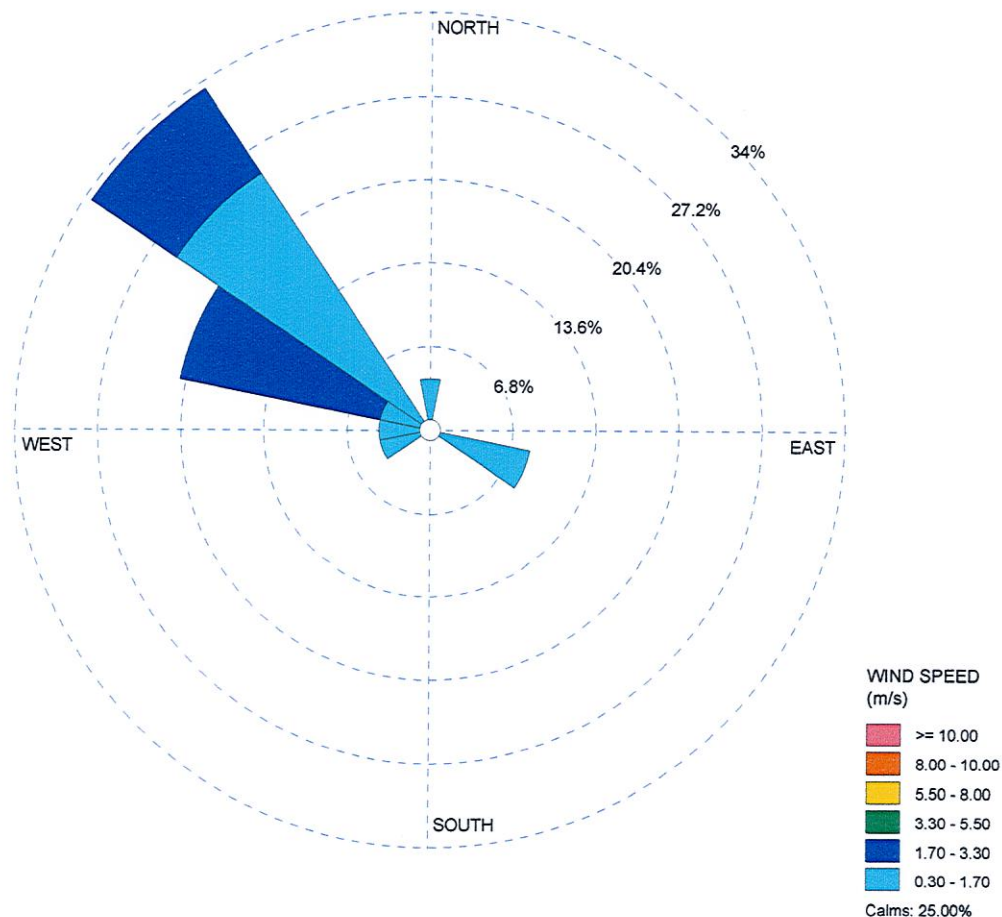
Wind Direction	Wind Speed (m/s) ; 11-12 กันยายน 2567						Total
	0.30 - 1.70	1.70 - 3.30	3.30 - 5.50	5.50 - 8.00	8.00 - 10.00	≥10.00	
N	1	0	0	0	0	0	1
NNE	0	0	0	0	0	0	0
NE	0	0	0	0	0	0	0
ENE	0	0	0	0	0	0	0
E	0	0	0	0	0	0	0
ESE	2	0	0	0	0	0	2
SE	0	0	0	0	0	0	0
SSE	0	0	0	0	0	0	0
S	0	0	0	0	0	0	0
SSW	0	0	0	0	0	0	0
SW	0	0	0	0	0	0	0
WSW	1	0	0	0	0	0	1
W	1	0	0	0	0	0	1
WNW	1	4	0	0	0	0	5
NW	6	2	0	0	0	0	8
NNW	0	0	0	0	0	0	0
Sub-Total	12	6	0	0	0	0	18
Calms (≤0.30 m/s)							6
Total							24

ชื่อผู้บันทึก : นายจักรีวัฒน์ ชัยชนะ
ชื่อผู้ตรวจสอบ/ควบคุม : นางสาวนันทนาภรณ์ อินตา
ชื่อบริษัทผู้ตรวจวัดและวิเคราะห์ตัวอย่าง : บริษัท สไมล์ แล็บอราทอรี จำกัด
เบอร์โทรศัพท์ : 02 227 0265
ชื่อผู้วิเคราะห์ : นายธนวัฒน์ สิริเจริญธนพันธุ์
เลขที่ทะเบียนผู้วิเคราะห์ : ว-๒๘๖-ค-๐๐๐๐๑
ข้อสรุป ทิศทางลมส่วนใหญ่พัดมาจากทิศ : ทิศตะวันตกเฉียงเหนือ (NW)
ความเร็วลมส่วนใหญ่ มีค่าระหว่าง : 0.30-1.70 เมตร/วินาที

ANALYSIS REPORT

Test No. AB-1758/67

ชื่อโครงการ : บริษัท อิตาเลียนไทย ดีเวลล็อปเมนต์ จำกัด (มหาชน)
ที่อยู่ : 142/4 หมู่ที่ 3 ตำบลคลองกiew อำเภอบ้านบึง จังหวัดชลบุรี 20220
สถานีตรวจวัด : ศาลเจ้าซาไท้จื้อ
ตำแหน่งพิกัด : 47 P 0730110 E, 1468213 N
วันที่เก็บตัวอย่าง : 11-12 กันยายน 2567
วันที่รายงานผล : 18 กันยายน 2567
เก็บตัวอย่างโดย : บริษัท สไมล์ แล็บอราทอรี จำกัด
ผู้ควบคุมสถานีตรวจวัด (Site Operator) : นายจิรเมธ มาประสม
รุ่นของเครื่องมือตรวจวิเคราะห์ (Analyzer Model และ Serial No.) : Yong Instruments 05103 S/N Logger 30908794



SMILE
Laboratory Co., Ltd.

ANALYSIS REPORT

Test No. AB-1758/67

ชื่อโครงการ : บริษัท อิตาเลียนไทย ดีเวลล็อปเมนต์ จำกัด (มหาชน)
ที่อยู่ : 142/4 หมู่ที่ 3 ตำบลคลองกิว อำเภอบ้านบึง จังหวัดชลบุรี 20220
สถานีตรวจวัด : ศาลเจ้าซาไห้จื้อ
ตำแหน่งพิกัด : 47 P 0730110 E, 1468213 N
วันที่เก็บตัวอย่าง : 09-12 กันยายน 2567
วันที่รายงานผล : 18 กันยายน 2567
เก็บตัวอย่างโดย : บริษัท สไมล์ แล็บอราทอรี จำกัด
ผู้ควบคุมสถานีตรวจวัด (Site Operator) : นายจิรเมธ มาประสม
รุ่นของเครื่องมือตรวจวิเคราะห์ (Analyzer Model และ Serial No.) : Yong Instruments 05103 S/N Logger 30908794

เวลาตรวจวัด ... น. - ... น.	ผลการตรวจวัดความเร็วลม (m/s) และทิศทางลม (deg) [Wind Speed (m/s) and Wind Direction (deg)]					
	09-10 กันยายน 2567		10-11 กันยายน 2567		11-12 กันยายน 2567	
	ความเร็วลม (WS)	ทิศทางลม (WD)	ความเร็วลม (WS)	ทิศทางลม (WD)	ความเร็วลม (WS)	ทิศทางลม (WD)
11.00-12.00	0.2	WNW	0.5	W	0.4	N
12.00-13.00	0.0	NW	0.1	NNW	0.2	NNW
13.00-14.00	0.3	W	0.2	WNW	0.7	NW
14.00-15.00	1.1	WSW	0.8	W	1.0	NW
15.00-16.00	1.1	SW	0.8	S	1.2	NW
16.00-17.00	1.2	SW	1.0	ESE	1.7	NW
17.00-18.00	1.3	SW	1.0	ESE	2.2	WNW
18.00-19.00	1.4	W	1.0	W	1.7	NW
19.00-20.00	1.3	WSW	1.3	W	1.8	WNW
20.00-21.00	1.4	SW	1.3	W	2.3	WNW
21.00-22.00	1.1	SSE	1.9	E	2.0	WNW
22.00-23.00	1.0	SSE	2.4	E	1.4	NW
23.00-00.00	1.0	SSE	2.2	E	1.0	NW
00.00-01.00	0.8	SE	1.3	ESE	0.6	NW
01.00-02.00	0.9	SE	0.6	SSE	0.2	NNW
02.00-03.00	0.7	SSE	0.7	SW	1.0	ESE
03.00-04.00	0.6	SE	0.6	WSW	0.4	ESE
04.00-05.00	0.4	WSW	0.2	WNW	0.6	WSW
05.00-06.00	0.3	W	0.6	W	0.9	W
06.00-07.00	0.5	W	0.3	W	0.4	WNW
07.00-08.00	0.4	W	0.4	W	0.1	NNW
08.00-09.00	0.5	W	0.4	WNW	0.1	NNW
09.00-10.00	0.5	W	0.8	WNW	0.1	NNW
10.00-11.00	0.5	W	0.8	NW	0.1	NNW

ANALYSIS REPORT

Test No. AB-1758/67

ชื่อโครงการ : บริษัท อิตาเลียนไทย ดีเวลล็อปเมนต์ จำกัด (มหาชน)
ที่อยู่ : 142/4 หมู่ที่ 3 ตำบลคลองกาว อำเภอบ้านบึง จังหวัดชลบุรี 20220
สถานีตรวจวัด : ศาลเจ้าซาไห้จื้อ
ตำแหน่งพิกัด : 47 P 0730110 E, 1468213 N
วันที่เก็บตัวอย่าง : 09-12 กันยายน 2567
วันที่รายงานผล : 18 กันยายน 2567
เก็บตัวอย่างโดย : บริษัท สไมล์ แล็บอราทอรี จำกัด
ผู้ควบคุมสถานีตรวจวัด (Site Operator) : นายจิรเมธ มาประสม
รุ่นของเครื่องมือตรวจวิเคราะห์ (Analyzer Model และ Serial No.) : Yong Instruments 05103 S/N Logger 30908794

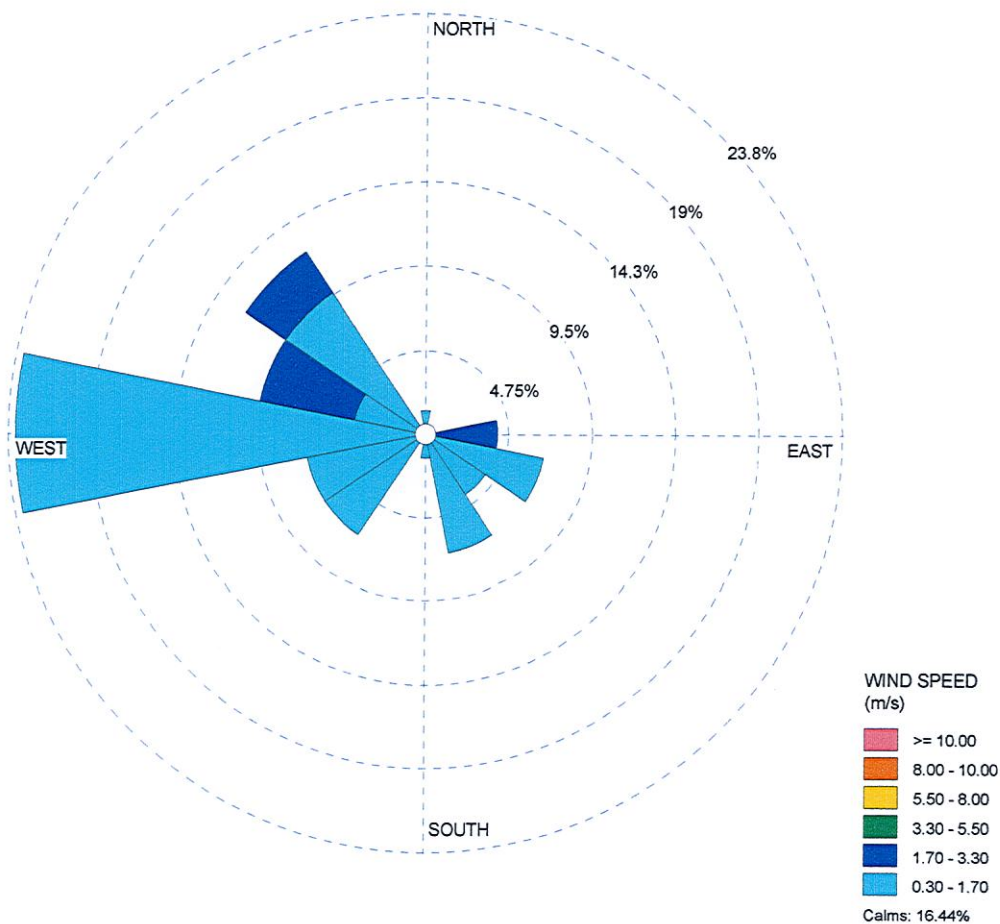
Wind Direction	Wind Speed (m/s) ; 09-12 กันยายน 2567						Total
	0.30 - 1.70	1.70 - 3.30	3.30 - 5.50	5.50 - 8.00	8.00 - 10.00	≥10.00	
N	1	0	0	0	0	0	1
NNE	0	0	0	0	0	0	0
NE	0	0	0	0	0	0	0
ENE	0	0	0	0	0	0	0
E	0	3	0	0	0	0	3
ESE	5	0	0	0	0	0	5
SE	3	0	0	0	0	0	3
SSE	5	0	0	0	0	0	5
S	1	0	0	0	0	0	1
SSW	0	0	0	0	0	0	0
SW	5	0	0	0	0	0	5
WSW	5	0	0	0	0	0	5
W	16	0	0	0	0	0	16
WNW	3	4	0	0	0	0	7
NW	7	2	0	0	0	0	9
NNW	0	0	0	0	0	0	0
Sub-Total	51	9	0	0	0	0	60
Calms (≤0.30 m/s)							12
Total							72

ชื่อผู้บันทึก : นายจักรีวัฒน์ ชัยชนะ
ชื่อบริษัทผู้ตรวจวัดและวิเคราะห์ตัวอย่าง : บริษัท สไมล์ แล็บอราทอรี จำกัด
ชื่อผู้วิเคราะห์ : นายธนวัฒน์ สิริเจริญธนพันธุ์
ข้อสรุป ทิศทางลมส่วนใหญ่พัดมาจากทิศ : ทิศตะวันตก (W)
ความเร็วลมส่วนใหญ่ มีค่าระหว่าง : 0.30-1.70 เมตร/วินาที
ชื่อผู้ตรวจสอบ/ควบคุม : นางสาวนันทนาภรณ์ อินตา
เบอร์โทรศัพท์ : 02 227 0265
เลขที่ทะเบียนผู้วิเคราะห์ : ว-๒๘๖-ค-๐๐๐๑

ANALYSIS REPORT

Test No. AB-1758/67

ชื่อโครงการ : บริษัท อิตาเลียนไทย ดีเวลล็อปเมนต์ จำกัด (มหาชน)
ที่อยู่ : 142/4 หมู่ที่ 3 ตำบลคลองกู่ อำเภอบ้านบึง จังหวัดชลบุรี 20220
สถานีตรวจวัด : ศาลเจ้าซาไท้จื้อ
ตำแหน่งพิกัด : 47 P 0730110 E, 1468213 N
วันที่เก็บตัวอย่าง : 09-12 กันยายน 2567
วันที่รายงานผล : 18 กันยายน 2567
เก็บตัวอย่างโดย : บริษัท สไมล์ แล็บอราทอรี จำกัด
ผู้ควบคุมสถานีตรวจวัด (Site Operator) : นายจิรเมธ มาประสม
รุ่นของเครื่องมือตรวจวิเคราะห์ (Analyzer Model และ Serial No.) : Yong Instruments 05103 S/N Logger 30908794



ANALYSIS REPORT

Test No. AB-1758/67

ชื่อโครงการ : บริษัท อิตาเลียนไทย ดีเวล๊อปเมนต์ จำกัด (มหาชน)
ที่อยู่ : 142/4 หมู่ที่ 3 ตำบลคลองกาว อำเภอบ้านบึง จังหวัดชลบุรี 20220
สถานีตรวจวัด : สถานีสุสานสุสานดี
ตำแหน่งพิกัด : 47 P 0728913 E, 1467301 N
วันที่เก็บตัวอย่าง : 09-10 กันยายน 2567
วันที่รายงานผล : 18 กันยายน 2567
เก็บตัวอย่างโดย : บริษัท สไมล์ แล็บอราทอรี จำกัด
ผู้ควบคุมสถานีตรวจวัด (Site Operator) : นายจิระเมธ มาประสม
รุ่นของเครื่องมือตรวจวิเคราะห์ (Analyzer Model และ Serial No.) : Yong Instruments 05103 S/N Logger 309020206

Wind Direction	Wind Speed (m/s) ; 09-10 กันยายน 2567						Total
	0.30 - 1.70	1.70 - 3.30	3.30 - 5.50	5.50 - 8.00	8.00 - 10.00	≥10.00	
N	0	0	0	0	0	0	0
NNE	0	0	0	0	0	0	0
NE	0	0	0	0	0	0	0
ENE	3	0	0	0	0	0	3
E	1	0	0	0	0	0	1
ESE	1	0	0	0	0	0	1
SE	6	0	0	0	0	0	6
SSE	3	0	0	0	0	0	3
S	3	0	0	0	0	0	3
SSW	0	0	0	0	0	0	0
SW	2	0	0	0	0	0	2
WSW	1	0	0	0	0	0	1
W	0	0	0	0	0	0	0
WNW	0	0	0	0	0	0	0
NW	0	0	0	0	0	0	0
NNW	0	0	0	0	0	0	0
Sub-Total	20	0	0	0	0	0	20
Calms (≤0.30 m/s)							4
Total							24

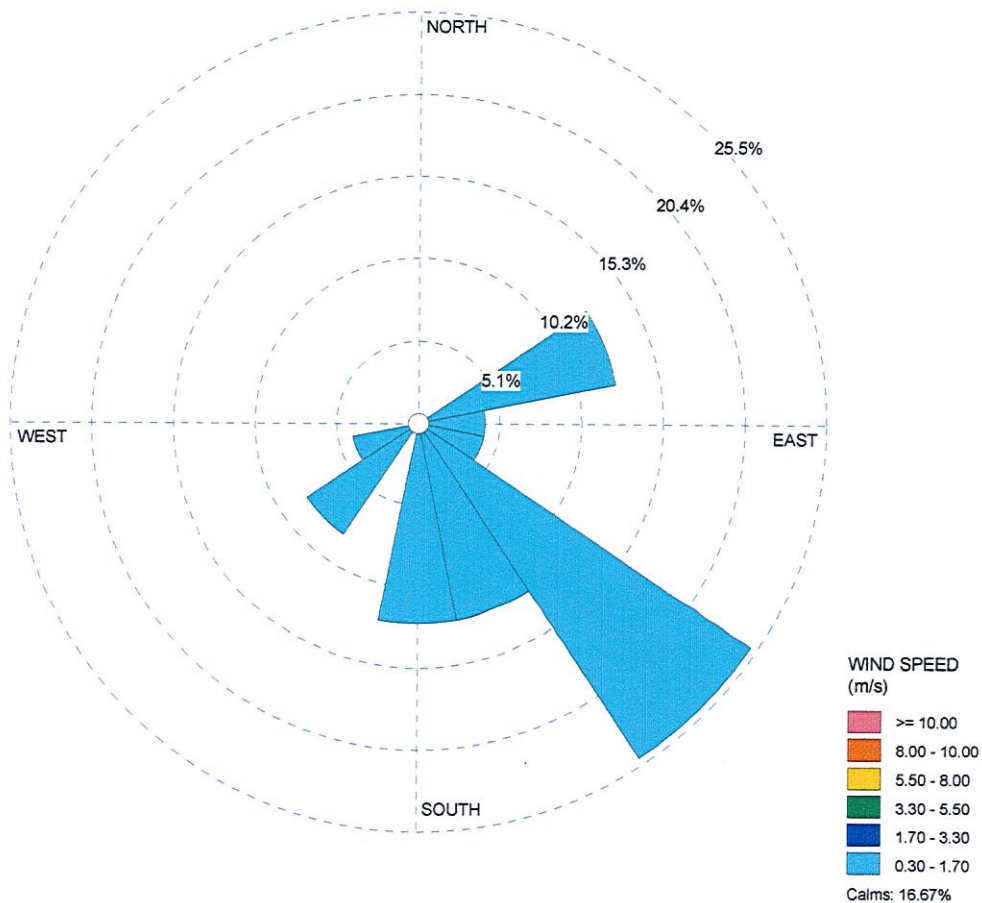
ชื่อผู้บันทึก : นายจักรีวัฒน์ ชัยชนะ
ชื่อบริษัทผู้ตรวจวัดและวิเคราะห์ตัวอย่าง : บริษัท สไมล์ แล็บอราทอรี จำกัด
ชื่อผู้วิเคราะห์ : นายธนวัฒน์ สิริเจริญพันธุ์
ข้อสรุป ทิศทางลมส่วนใหญ่พัดมาจากทิศ : ทิศตะวันออกเฉียงใต้ (SE)
ความเร็วลมส่วนใหญ่ มีค่าระหว่าง : 0.30-1.70 เมตร/วินาที
ชื่อผู้ตรวจสอบ/ควบคุม : นางสาวนันทนาภรณ์ อินตา
เบอร์โทรศัพท์ : 02 227 0265
เลขที่ทะเบียนผู้วิเคราะห์ : ว-๒๕๖-๐๐๐๑

SMILE
Laboratory Co., Ltd.

ANALYSIS REPORT

Test No. AB-1758/67

ชื่อโครงการ : บริษัท อิตาเลียนไทย ดีเวลล็อปเมนต์ จำกัด (มหาชน)
ที่อยู่ : 142/4 หมู่ที่ 3 ตำบลคลองกาว อำเภอบ้านบึง จังหวัดชลบุรี 20220
สถานีตรวจวัด : สุสานสุสานต์สุชาติ
ตำแหน่งพิกัด : 47 P 0728913 E, 1467301 N
วันที่เก็บตัวอย่าง : 09-10 กันยายน 2567
วันที่รายงานผล : 18 กันยายน 2567
เก็บตัวอย่างโดย : บริษัท สไมล์ แล็บอราทอรี จำกัด
ผู้ควบคุมสถานีตรวจวัด (Site Operator) : นายจิรเมธ มาประสม
รุ่นของเครื่องมือตรวจวิเคราะห์ (Analyzer Model และ Serial No.) : Yong Instruments 05103 S/N Logger 309020206



SMILE
Laboratory Co., Ltd.

ANALYSIS REPORT

Test No. AB-1758/67

ชื่อโครงการ : บริษัท อิตาเลียนไทย ดีเวลล็อปเมนต์ จำกัด (มหาชน)
ที่อยู่ : 142/4 หมู่ที่ 3 ตำบลคลองกาว อำเภอบ้านบึง จังหวัดชลบุรี 20220
สถานีตรวจวัด : สุสานสุสานต์สุชาติ
ตำแหน่งพิกัด : 47 P 0728913 E, 1467301 N
วันที่เก็บตัวอย่าง : 10-11 กันยายน 2567
วันที่รายงานผล : 18 กันยายน 2567
เก็บตัวอย่างโดย : บริษัท สไมล์ แล็บอราทอรี จำกัด

ผู้ควบคุมสถานีตรวจวัด (Site Operator)

: นายจิรเมธ มาประสม

รุ่นของเครื่องมือตรวจวิเคราะห์ (Analyzer Model และ Serial No.)

: Yong Instruments 05103 S/N Logger 309020206

Wind Direction	Wind Speed (m/s) ; 10-11 กันยายน 2567						Total
	0.30 - 1.70	1.70 - 3.30	3.30 - 5.50	5.50 - 8.00	8.00 - 10.00	≥10.00	
N	0	0	0	0	0	0	0
NNE	0	0	0	0	0	0	0
NE	0	0	0	0	0	0	0
ENE	3	0	0	0	0	0	3
E	3	3	0	0	0	0	6
ESE	2	2	0	0	0	0	4
SE	2	0	0	0	0	0	2
SSE	6	0	0	0	0	0	6
S	2	0	0	0	0	0	2
SSW	0	0	0	0	0	0	0
SW	0	0	0	0	0	0	0
WSW	0	0	0	0	0	0	0
W	0	0	0	0	0	0	0
WNW	0	0	0	0	0	0	0
NW	0	0	0	0	0	0	0
NNW	0	0	0	0	0	0	0
Sub-Total	18	5	0	0	0	0	23
Calms (≤0.30 m/s)							1
Total							24

ชื่อผู้บันทึก : นายจักรีวัฒน์ ชัยชนะ

ชื่อผู้ตรวจสอบ/ควบคุม : นางสาวนันทนากรณ์ อินตา

ชื่อบริษัทผู้ตรวจวัดและวิเคราะห์ตัวอย่าง : บริษัท สไมล์ แล็บอราทอรี จำกัด

เบอร์โทรศัพท์ : 02 227 0265


ชื่อผู้วิเคราะห์ : นายธนวัฒน์ สิริเจริญพันธุ์

เลขที่ทะเบียนผู้วิเคราะห์ : ว-๒๕๖-ค-๐๐๐๑

ข้อสรุป ทิศทางลมส่วนใหญ่พัดมาจากทิศ : ทิศตะวันออก (E)

ความเร็วลมส่วนใหญ่ มีค่าระหว่าง : 0.30-1.70 เมตร/วินาที

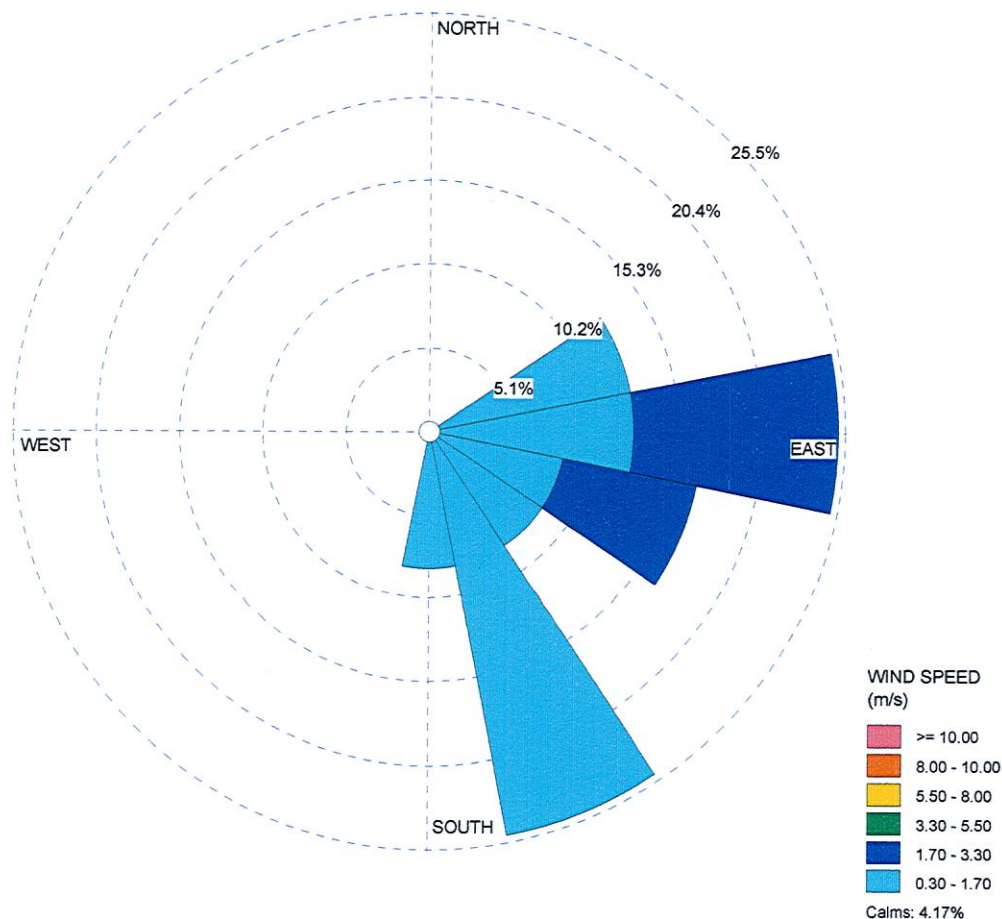
SMILE
Laboratory Co., Ltd.



ANALYSIS REPORT

Test No. AB-1758/67

ชื่อโครงการ : บริษัท อิตาเลียนไทย ดีเวลล็อปเมนต์ จำกัด (มหาชน)
ที่อยู่ : 142/4 หมู่ที่ 3 ตำบลคลองกิว อำเภอบ้านบึง จังหวัดชลบุรี 20220
สถานีตรวจวัด : สถานีสุสานสุสานดี
ตำแหน่งพิกัด : 47 P 0728913 E, 1467301 N
วันที่เก็บตัวอย่าง : 10-11 กันยายน 2567
วันที่รายงานผล : 18 กันยายน 2567
เก็บตัวอย่างโดย : บริษัท สไมล์ แล็บอราทอรี จำกัด
ผู้ควบคุมสถานีตรวจวัด (Site Operator) : นายจิรเมธ มาประสม
รุ่นของเครื่องมือตรวจวิเคราะห์ (Analyzer Model และ Serial No.) : Yong Instruments 05103 S/N Logger 309020206



SMILE
Laboratory Co., Ltd.

ANALYSIS REPORT

Test No. AB-1758/67

ชื่อโครงการ : บริษัท อิตาเลียนไทย ดีเวล๊อปเมนต์ จำกัด (มหาชน)
ที่อยู่ : 142/4 หมู่ที่ 3 ตำบลคลองกู่ อำเภอบ้านบึง จังหวัดชลบุรี 20220
สถานีตรวจวัด : สุสานสุสานต์สุชาติ
ตำแหน่งพิกัด : 47 P 0728913 E, 1467301 N
วันที่เก็บตัวอย่าง : 11-12 กันยายน 2567
วันที่รายงานผล : 18 กันยายน 2567
เก็บตัวอย่างโดย : บริษัท สไมล์ แล็บอราทอรี จำกัด
ผู้ควบคุมสถานีตรวจวัด (Site Operator) : นายจิระเมธ มาประสม
รุ่นของเครื่องมือตรวจวิเคราะห์ (Analyzer Model และ Serial No.) : Yong Instruments 05103 S/N Logger 309020206

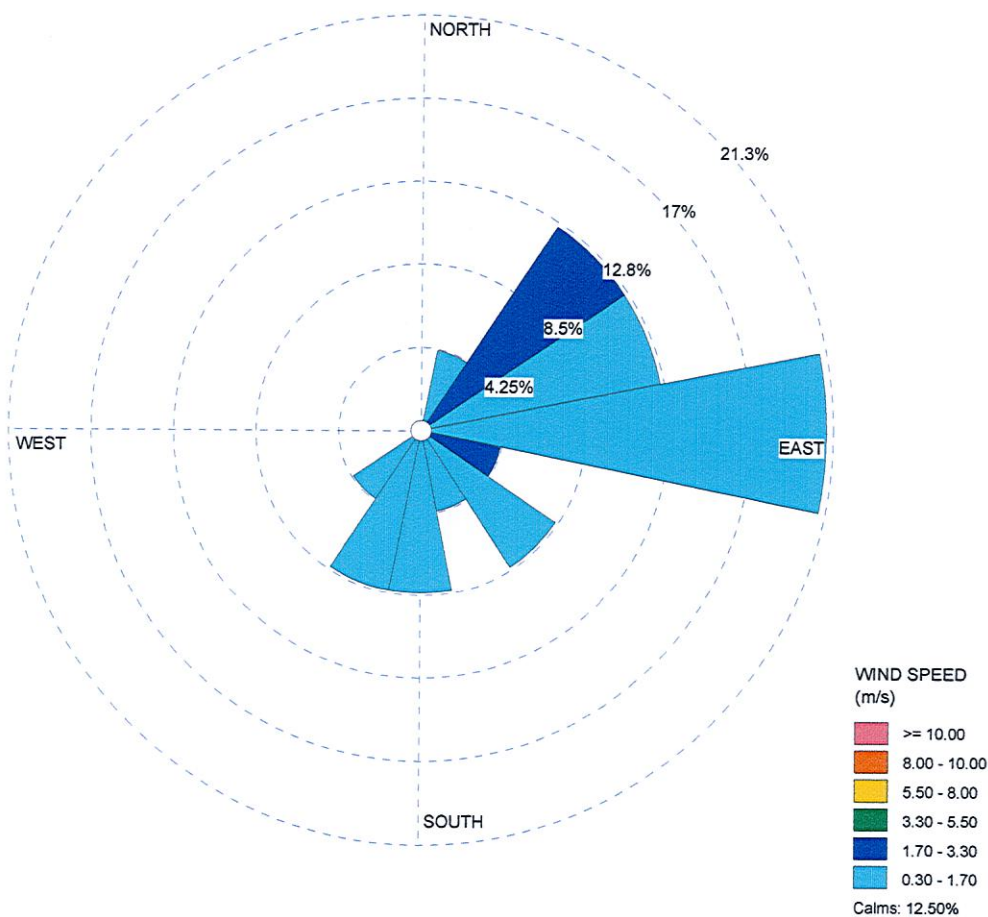
Wind Direction	Wind Speed (m/s) ; 11-12 กันยายน 2567						Total
	0.30 - 1.70	1.70 - 3.30	3.30 - 5.50	5.50 - 8.00	8.00 - 10.00	≥10.00	
N	0	0	0	0	0	0	0
NNE	1	0	0	0	0	0	1
NE	0	3	0	0	0	0	3
ENE	3	0	0	0	0	0	3
E	5	0	0	0	0	0	5
ESE	0	1	0	0	0	0	1
SE	2	0	0	0	0	0	2
SSE	1	0	0	0	0	0	1
S	2	0	0	0	0	0	2
SSW	2	0	0	0	0	0	2
SW	1	0	0	0	0	0	1
WSW	0	0	0	0	0	0	0
W	0	0	0	0	0	0	0
WNW	0	0	0	0	0	0	0
NW	0	0	0	0	0	0	0
NNW	0	0	0	0	0	0	0
Sub-Total	17	4	0	0	0	0	21
Calms (≤0.30 m/s)							3
Total							24

ชื่อผู้บันทึก : นายจักรีวัฒน์ ชัยชนะ
ชื่อบริษัทผู้ตรวจวัดและวิเคราะห์ตัวอย่าง : บริษัท สไมล์ แล็บอราทอรี จำกัด
ชื่อผู้วิเคราะห์ : นายธนวัฒน์ สิริเจริญพันธุ์
ข้อสรุป ทิศทางลมส่วนใหญ่พัดมาจากทิศ : ทิศตะวันออก (E)
ความเร็วลมส่วนใหญ่ มีค่าระหว่าง : 0.30-1.70 เมตร/วินาที
ชื่อผู้ตรวจสอบ/ควบคุม : นางสาวนันทนาภรณ์ อินตา
เบอร์โทรศัพท์ : 02 227 0265
เลขที่ทะเบียนผู้วิเคราะห์ : ว-๒๘๖-ค-๐๐๐๑

ANALYSIS REPORT

Test No. AB-1758/67

ชื่อโครงการ : บริษัท อิตาเลียนไทย ดีเวลล็อปเมนต์ จำกัด (มหาชน)
ที่อยู่ : 142/4 หมู่ที่ 3 ตำบลคลองกาว อำเภอบ้านบึง จังหวัดชลบุรี 20220
สถานีตรวจวัด : สุสานสุสานต์สุชาติ
ตำแหน่งพิกัด : 47 P 0728913 E, 1467301 N
วันที่เก็บตัวอย่าง : 11-12 กันยายน 2567
วันที่รายงานผล : 18 กันยายน 2567
เก็บตัวอย่างโดย : บริษัท สไมล์ แล็บบอราทอรี จำกัด
ผู้ควบคุมสถานีตรวจวัด (Site Operator) : นายจิรเมธ มาประสม
รุ่นของเครื่องมือตรวจวิเคราะห์ (Analyzer Model และ Serial No.) : Yong Instruments 05103 S/N Logger 309020206



SMILE
Laboratory Co., Ltd.

ANALYSIS REPORT

Test No. AB-1758/67

ชื่อโครงการ : บริษัท อิตาเลียนไทย ดีเวลล็อปเมนต์ จำกัด (มหาชน)
ที่อยู่ : 142/4 หมู่ที่ 3 ตำบลคลองกาว อำเภอบ้านบึง จังหวัดชลบุรี 20220
สถานีตรวจวัด : สุสานสุสานต์สุชาติ
ตำแหน่งพิกัด : 47 P 0728913 E, 1467301 N

วันที่เก็บตัวอย่าง : 09-12 กันยายน 2567

วันที่รายงานผล : 18 กันยายน 2567

เก็บตัวอย่างโดย : บริษัท สไมล์ แล็บอราทอรี จำกัด

ผู้ควบคุมสถานีตรวจวัด (Site Operator) : นายจิรเมธ มาประสม

รุ่นของเครื่องมือตรวจวิเคราะห์ (Analyzer Model และ Serial No.) : Yong Instruments 05103 S/N Logger 309020206

เวลาตรวจวัด ... น. - ... น.	ผลการตรวจวัดความเร็วลม (m/s) และทิศทางลม (deg) [Wind Speed (m/s) and Wind Direction (deg)]					
	09-10 กันยายน 2567		10-11 กันยายน 2567		11-12 กันยายน 2567	
	ความเร็วลม (WS)	ทิศทางลม (WD)	ความเร็วลม (WS)	ทิศทางลม (WD)	ความเร็วลม (WS)	ทิศทางลม (WD)
09.00-10.00	1.1	E	1.0	E	0.8	E
10.00-11.00	0.4	S	1.3	E	1.0	S
11.00-12.00	0.4	SE	1.7	ESE	1.5	SE
12.00-13.00	1.2	ESE	1.9	ESE	2.1	ESE
13.00-14.00	1.2	ENE	2.1	E	1.8	NE
14.00-15.00	1.6	SE	1.0	ENE	2.1	NE
15.00-16.00	0.9	SW	1.9	E	1.8	NE
16.00-17.00	0.8	SW	1.8	E	1.5	NNE
17.00-18.00	0.5	SSE	1.0	ENE	1.5	ENE
18.00-19.00	0.5	WSW	0.6	ESE	1.3	E
19.00-20.00	0.4	S	0.5	ESE	1.0	E
20.00-21.00	0.4	SSE	0.3	S	0.7	ENE
21.00-22.00	0.4	S	0.4	SSE	0.6	E
22.00-23.00	0.5	SE	0.3	S	0.4	E
23.00-00.00	0.5	SE	0.4	SSE	0.3	S
00.00-01.00	0.5	ENE	0.4	SSE	0.4	SE
01.00-02.00	0.4	SE	0.5	ENE	0.4	SSW
02.00-03.00	0.3	SE	0.4	E	0.2	SSW
03.00-04.00	0.1	SW	0.4	SSE	0.4	SSW
04.00-05.00	0.1	SW	0.3	SSE	0.2	SW
05.00-06.00	0.2	W	0.3	SSE	0.3	SW
06.00-07.00	0.2	WSW	0.2	SSW	0.2	WSW
07.00-08.00	0.4	SSE	0.6	SE	0.4	SSE
08.00-09.00	0.8	ENE	0.6	SSE	1.0	ENE

ANALYSIS REPORT

Test No. AB-1758/67

ชื่อโครงการ : บริษัท อิตาเลียนไทย ดีเวลล็อปเมนต์ จำกัด (มหาชน)
ที่อยู่ : 142/4 หมู่ที่ 3 ตำบลคลองกiew อำเภอบ้านบึง จังหวัดชลบุรี 20220
สถานีตรวจวัด : สถานีสุสานสุขาวดี
ตำแหน่งพิกัด : 47 P 0728913 E, 1467301 N

วันที่เก็บตัวอย่าง : 09-12 กันยายน 2567
วันที่รายงานผล : 18 กันยายน 2567
เก็บตัวอย่างโดย : บริษัท สไมล์ แล็บอราทอรี จำกัด

ผู้ควบคุมสถานีตรวจวัด (Site Operator) : นายจิรเมธ มาประสม

รุ่นของเครื่องมือตรวจวิเคราะห์ (Analyzer Model และ Serial No.) : Yong Instruments 05103 S/N Logger 309020206

Wind Direction	Wind Speed (m/s) ; 09-12 กันยายน 2567						Total
	0.30 - 1.70	1.70 - 3.30	3.30 - 5.50	5.50 - 8.00	8.00 - 10.00	≥10.00	
N	0	0	0	0	0	0	0
NNE	1	0	0	0	0	0	1
NE	0	3	0	0	0	0	3
ENE	9	0	0	0	0	0	9
E	9	3	0	0	0	0	12
ESE	3	3	0	0	0	0	6
SE	10	0	0	0	0	0	10
SSE	10	0	0	0	0	0	10
S	7	0	0	0	0	0	7
SSW	2	0	0	0	0	0	2
SW	3	0	0	0	0	0	3
WSW	1	0	0	0	0	0	1
W	0	0	0	0	0	0	0
WNW	0	0	0	0	0	0	0
NW	0	0	0	0	0	0	0
NNW	0	0	0	0	0	0	0
Sub-Total	55	9	0	0	0	0	64
Calms (≤0.30 m/s)							8
Total							72

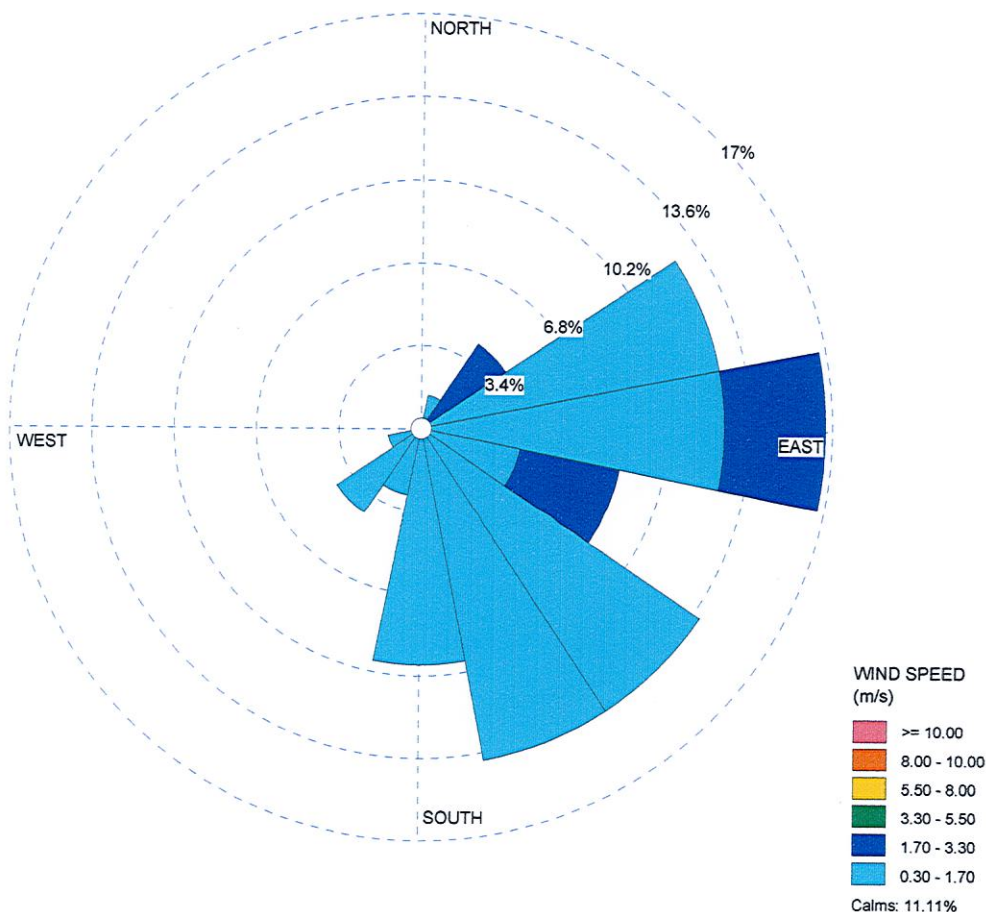
ชื่อผู้บันทึก : นายจักรีวัฒน์ ชัยชนะ
ชื่อบริษัทผู้ตรวจวัดและวิเคราะห์ตัวอย่าง : บริษัท สไมล์ แล็บอราทอรี จำกัด
ชื่อผู้วิเคราะห์ : นายธนวัฒน์ สิริเจริญพันธุ์
ข้อสรุป ทิศทางลมส่วนใหญ่พัดมาจากทิศ : ทิศตะวันออก (E)
ความเร็วลมส่วนใหญ่ มีค่าระหว่าง : 0.30-1.70 เมตร/วินาที

ชื่อผู้ตรวจสอบ/ควบคุม : นางสาวนันทนาภรณ์ อินตา
เบอร์โทรศัพท์ : 02 227 0265
เลขที่ทะเบียนผู้วิเคราะห์ : 7-๒๕๖-ค-๐๐๐๑

ANALYSIS REPORT

Test No. AB-1758/67

ชื่อโครงการ : บริษัท อิตาเลียนไทย ดีเวลล็อปเมนต์ จำกัด (มหาชน)
ที่อยู่ : 142/4 หมู่ที่ 3 ตำบลคลองกาว อำเภอบ้านบึง จังหวัดชลบุรี 20220
สถานีตรวจวัด : สถานีสุขสันต์สุขาวดี
ตำแหน่งพิกัด : 47 P 0728913 E, 1467301 N
วันที่เก็บตัวอย่าง : 09-12 กันยายน 2567
วันที่รายงานผล : 18 กันยายน 2567
เก็บตัวอย่างโดย : บริษัท สไมล์ แล็บอราทอรี จำกัด
ผู้ควบคุมสถานีตรวจวัด (Site Operator) : นายจิรเมธ มาประสม
รุ่นของเครื่องมือตรวจวิเคราะห์ (Analyzer Model และ Serial No.) : Yong Instruments 05103 S/N Logger 309020206



SMILE
Laboratory Co., Ltd.

ANALYSIS REPORT

Test No. AB-1758/67

ชื่อโครงการ : บริษัท อิตาเลียนไทย ดีเวลอปเม้นท์ จำกัด (มหาชน)
 ที่อยู่ : 142/4 หมู่ที่ 3 ตำบลคลองแก้ว อำเภอบ้านบึง จังหวัดชลบุรี 20220
 สถานีตรวจวัด : บ้านราษฎร์ใกล้เคียง พื้นที่ทิศตะวันตก
 ตำแหน่งพิกัด : 47 P 0728916 E, 1469107 N
 วันที่เก็บตัวอย่าง : 09-10 กันยายน 2567
 วันที่รายงานผล : 18 กันยายน 2567
 เก็บตัวอย่างโดย : บริษัท สไมล์ แล็บอราทอรี จำกัด
 ผู้ควบคุมสถานีตรวจวัด (Site Operator) : นายจิรเมธ มาประสม
 รุ่นของเครื่องมือตรวจวิเคราะห์ (Analyzer Model และ Serial No.) : NRG Instruments 40C S/N Logger 309012581

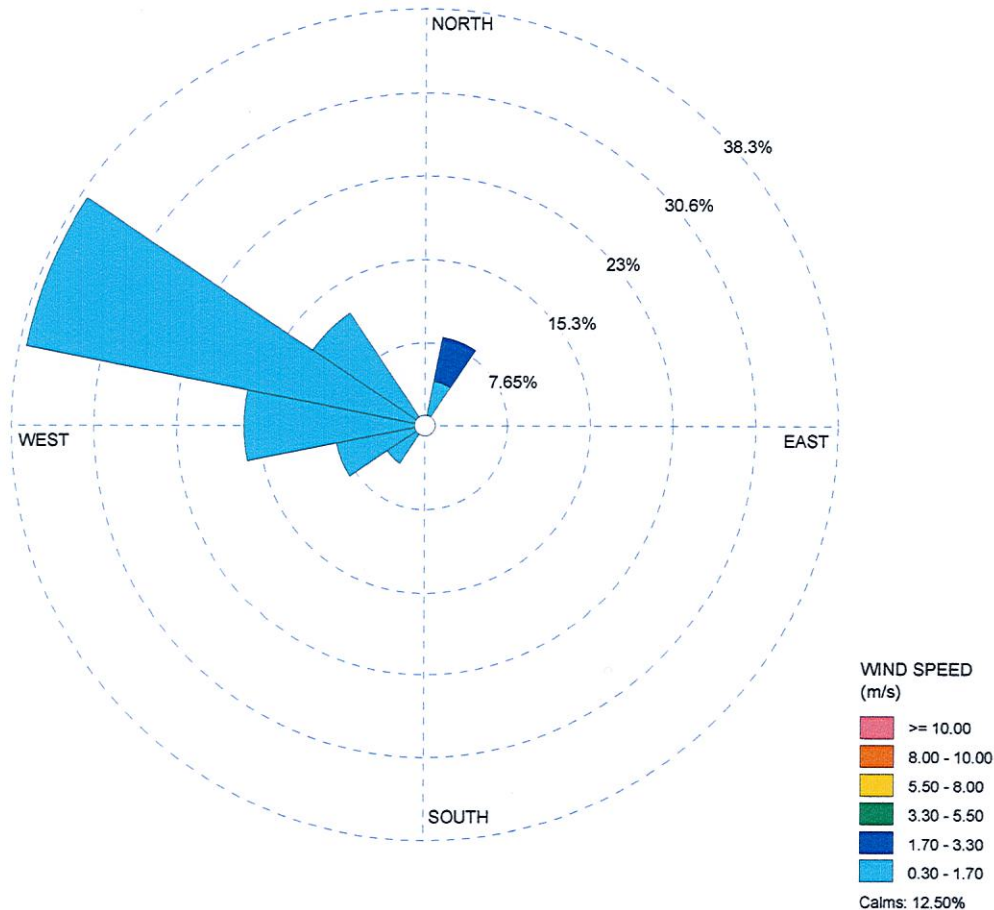
Wind Direction	Wind Speed (m/s) ; 09-10 กันยายน 2567						Total
	0.30 - 1.70	1.70 - 3.30	3.30 - 5.50	5.50 - 8.00	8.00 - 10.00	≥10.00	
N	0	0	0	0	0	0	0
NNE	1	1	0	0	0	0	2
NE	0	0	0	0	0	0	0
ENE	0	0	0	0	0	0	0
E	0	0	0	0	0	0	0
ESE	0	0	0	0	0	0	0
SE	0	0	0	0	0	0	0
SSE	0	0	0	0	0	0	0
S	0	0	0	0	0	0	0
SSW	0	0	0	0	0	0	0
SW	1	0	0	0	0	0	1
WSW	2	0	0	0	0	0	2
W	4	0	0	0	0	0	4
WNW	9	0	0	0	0	0	9
NW	3	0	0	0	0	0	3
NNW	0	0	0	0	0	0	0
Sub-Total	20	1	0	0	0	0	21
Calms (≤0.30 m/s)							3
Total							24

ชื่อผู้บันทึก : นายจักรีวัฒน์ ชัยชนะ
 ชื่อผู้ตรวจสอบ/ควบคุม : นางสาวนันทนาภรณ์ อินตา
 ชื่อบริษัทผู้ตรวจวัดและวิเคราะห์ตัวอย่าง : บริษัท สไมล์ แล็บอราทอรี จำกัด
 เบอร์โทรศัพท์ : 02 227 0265
 ชื่อผู้วิเคราะห์ : นายธนวัฒน์ สิริเจริญธนพันธุ์
 เลขที่ทะเบียนผู้วิเคราะห์ : ว-๒๘๖-ค-๐๐๐๑
 ข้อสรุป ทิศทางลมส่วนใหญ่พัดมาจากทิศ : ทิศตะวันตกเฉียงเหนือค่อนไปทางตะวันตก (WNW)
 ความเร็วลมส่วนใหญ่ มีค่าระหว่าง : 0.30-1.70 เมตร/วินาที

ANALYSIS REPORT

Test No. AB-1758/67

ชื่อโครงการ : บริษัท อิตาเลียนไทย ดีเวลล็อปเมนต์ จำกัด (มหาชน)
ที่อยู่ : 142/4 หมู่ที่ 3 ตำบลคลองกiew อำเภอบ้านบึง จังหวัดชลบุรี 20220
สถานีตรวจวัด : บ้านราษฎร์ที่ใกล้เคียง พื้นที่ทิศตะวันตก
ตำแหน่งพิกัด : 47 P 0728916 E, 1469107 N
วันที่เก็บตัวอย่าง : 09-10 กันยายน 2567
วันที่รายงานผล : 18 กันยายน 2567
เก็บตัวอย่างโดย : บริษัท สไมล์ แล็บอราทอรี จำกัด
ผู้ควบคุมสถานีตรวจวัด (Site Operator) : นายจิรเมธ มาประสม
รุ่นของเครื่องมือตรวจวิเคราะห์ (Analyzer Model และ Serial No.) : NRG Instruments 40C S/N Logger 309012581



ANALYSIS REPORT

Test No. AB-1758/67

ชื่อโครงการ : บริษัท อิตาเลียนไทย ดีเวลล็อปเมนต์ จำกัด (มหาชน)
ที่อยู่ : 142/4 หมู่ที่ 3 ตำบลคลองกiew อำเภอบ้านบึง จังหวัดชลบุรี 20220
สถานีตรวจวัด : บ้านราษฎร์โกศลเคียง พื้นที่ทิศตะวันตก
ตำแหน่งพิกัด : 47 P 0728916 E, 1469107 N
วันที่เก็บตัวอย่าง : 10-11 กันยายน 2567
วันที่รายงานผล : 18 กันยายน 2567
เก็บตัวอย่างโดย : บริษัท สไมล์ แล็บอราทอรี จำกัด
ผู้ควบคุมสถานีตรวจวัด (Site Operator) : นายจิรเมธ มาประสม
รุ่นของเครื่องมือตรวจวิเคราะห์ (Analyzer Model และ Serial No.) : NRG Instruments 40C S/N Logger 309012581

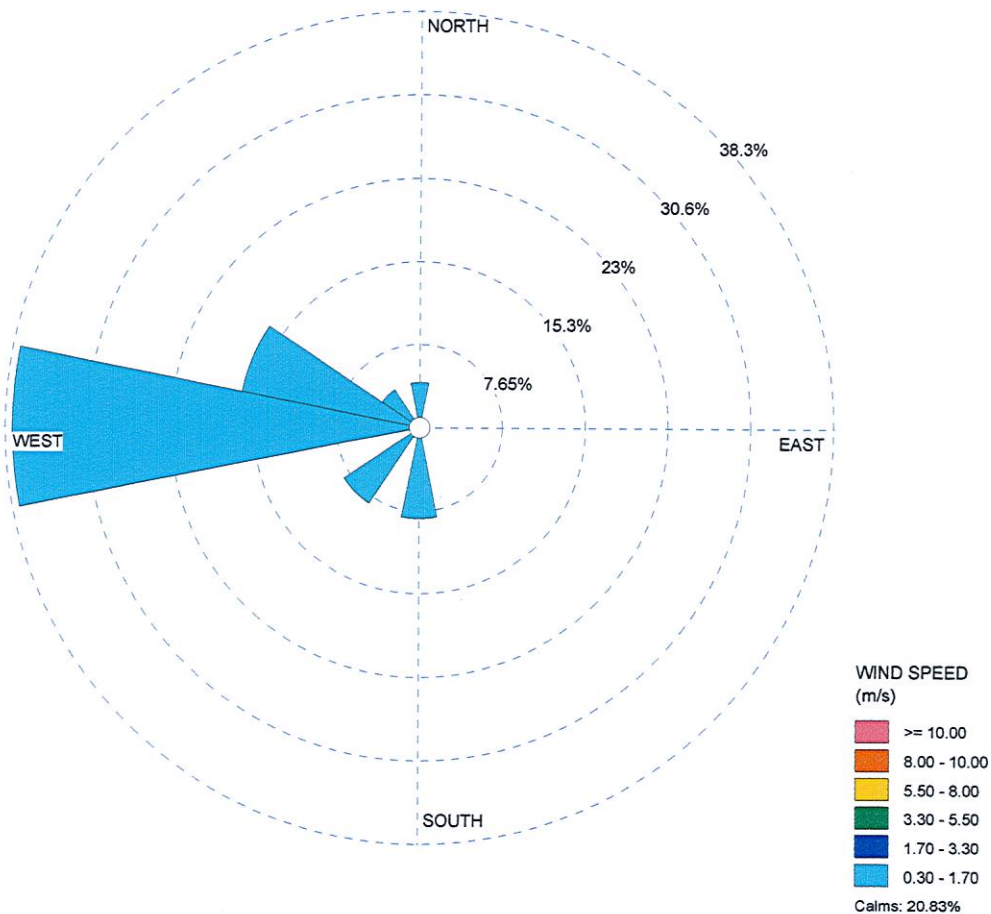
Wind Direction	Wind Speed (m/s) ; 10-11 กันยายน 2567						Total
	0.30 - 1.70	1.70 - 3.30	3.30 - 5.50	5.50 - 8.00	8.00 - 10.00	≥10.00	
N	1	0	0	0	0	0	1
NNE	0	0	0	0	0	0	0
NE	0	0	0	0	0	0	0
ENE	0	0	0	0	0	0	0
E	0	0	0	0	0	0	0
ESE	0	0	0	0	0	0	0
SE	0	0	0	0	0	0	0
SSE	0	0	0	0	0	0	0
S	2	0	0	0	0	0	2
SSW	0	0	0	0	0	0	0
SW	2	0	0	0	0	0	2
WSW	0	0	0	0	0	0	0
W	9	0	0	0	0	0	9
WNW	4	0	0	0	0	0	4
NW	1	0	0	0	0	0	1
NNW	0	0	0	0	0	0	0
Sub-Total	19	0	0	0	0	0	19
Calms (≤0.30 m/s)							5
Total							24

ชื่อผู้บันทึก : นายจักรวัฒน์ ชัยชนะ
ชื่อบริษัทผู้ตรวจวัดและวิเคราะห์ตัวอย่าง : บริษัท สไมล์ แล็บอราทอรี จำกัด
ชื่อผู้วิเคราะห์ : นายธนวัฒน์ สิริเจริญพันธุ์
ชื่อสรุป : ทิศทางลมส่วนใหญ่พัดมาจากทิศ : ทิศตะวันตก (W)
ความเร็วลมส่วนใหญ่ มีค่าระหว่าง : 0.30-1.70 เมตร/วินาที
ชื่อผู้ตรวจสอบ/ควบคุม : นางสาวนันทนาภรณ์ อินตา
เบอร์โทรศัพท์ : 02 227 0265
เลขที่ทะเบียนผู้วิเคราะห์ : ว-๒๘๖-ค-๐๐๐๑

ANALYSIS REPORT

Test No. AB-1758/67

ชื่อโครงการ : บริษัท อิตาเลียนไทย ดีเวลล็อปเมนต์ จำกัด (มหาชน)
ที่อยู่ : 142/4 หมู่ที่ 3 ตำบลคลองกiew อำเภอบ้านบึง จังหวัดชลบุรี 20220
สถานีตรวจวัด : บ้านราษฎร์ที่ใกล้เคียง พื้นที่ทิศตะวันตก
ตำแหน่งพิกัด : 47 P 0728916 E, 1469107 N
วันที่เก็บตัวอย่าง : 10-11 กันยายน 2567
วันที่รายงานผล : 18 กันยายน 2567
เก็บตัวอย่างโดย : บริษัท สไมล์ แล็บอราทอรี จำกัด
ผู้ควบคุมสถานีตรวจวัด (Site Operator) : นายจิรเมธ มาประสม
รุ่นของเครื่องมือตรวจวิเคราะห์ (Analyzer Model และ Serial No.) : NRG Instruments 40C S/N Logger 309012581



SMILE
Laboratory Co., Ltd.

ANALYSIS REPORT

Test No. AB-1758/67

ชื่อโครงการ : บริษัท อิตาเลียนไทย ดีเวล็อปเม้นท์ จำกัด (มหาชน)
ที่อยู่ : 142/4 หมู่ที่ 3 ตำบลคลองกiew อำเภอบ้านบึง จังหวัดชลบุรี 20220
สถานีตรวจวัด : บ้านราษฎร์ที่ใกล้เคียง พื้นที่ทิศตะวันตก
ตำแหน่งพิกัด : 47 P 0728916 E, 1469107 N
วันที่เก็บตัวอย่าง : 11-12 กันยายน 2567
วันที่รายงานผล : 18 กันยายน 2567
เก็บตัวอย่างโดย : บริษัท สไมล์ แล็บอราทอรี จำกัด
ผู้ควบคุมสถานีตรวจวัด (Site Operator) : นายจิรเมธ มาประสม
รุ่นของเครื่องมือตรวจวิเคราะห์ (Analyzer Model และ Serial No.) : NRG Instruments 40C S/N Logger 309012581

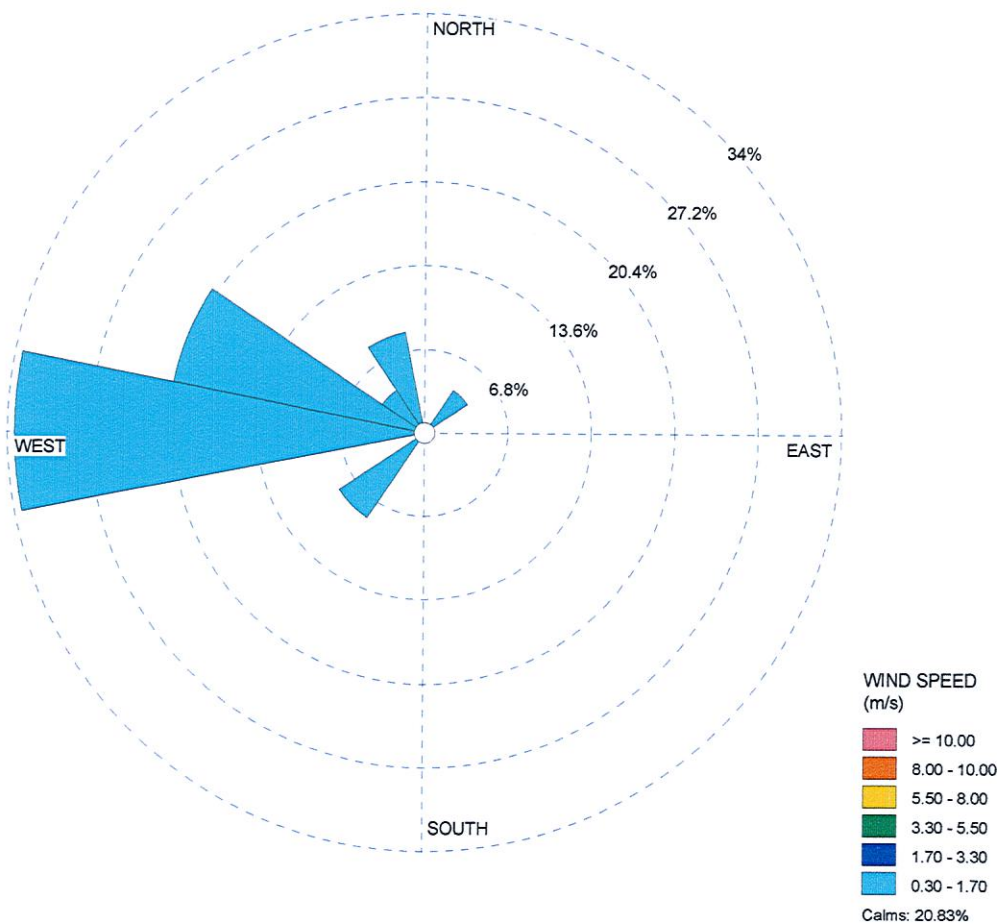
Wind Direction	Wind Speed (m/s) ; 11-12 กันยายน 2567						Total
	0.30 - 1.70	1.70 - 3.30	3.30 - 5.50	5.50 - 8.00	8.00 - 10.00	≥10.00	
N	0	0	0	0	0	0	0
NNE	0	0	0	0	0	0	0
NE	1	0	0	0	0	0	1
ENE	0	0	0	0	0	0	0
E	0	0	0	0	0	0	0
ESE	0	0	0	0	0	0	0
SE	0	0	0	0	0	0	0
SSE	0	0	0	0	0	0	0
S	0	0	0	0	0	0	0
SSW	0	0	0	0	0	0	0
SW	2	0	0	0	0	0	2
WSW	0	0	0	0	0	0	0
W	8	0	0	0	0	0	8
WNW	5	0	0	0	0	0	5
NW	1	0	0	0	0	0	1
NNW	2	0	0	0	0	0	2
Sub-Total	19	0	0	0	0	0	19
Calms (≤0.30 m/s)							5
Total							24

ชื่อผู้บันทึก : นายจักรวัฒน์ ชัยชนะ
ชื่อบริษัทผู้ตรวจวัดและวิเคราะห์ตัวอย่าง : บริษัท สไมล์ แล็บอราทอรี จำกัด
ชื่อผู้วิเคราะห์ : นายธนวัฒน์ สิริเจริญพันธุ์
ข้อสรุป ทิศทางลมส่วนใหญ่พัดมาจากทิศ : ทิศตะวันตก (W)
ความเร็วลมส่วนใหญ่ มีค่าระหว่าง : 0.30-1.70 เมตร/วินาที
ชื่อผู้ตรวจสอบ/ควบคุม : นางสาวนันทนาภรณ์ อินตา
เบอร์โทรศัพท์ : 02 227 0265
เลขที่ทะเบียนผู้วิเคราะห์ : ว-๒๘๖-ค-๐๐๐๑

ANALYSIS REPORT

Test No. AB-1758/67

ชื่อโครงการ : บริษัท อิตาเลียนไทย ดีเวลล็อปเมนต์ จำกัด (มหาชน)
ที่อยู่ : 142/4 หมู่ที่ 3 ตำบลคลองกiew อำเภอบ้านบึง จังหวัดชลบุรี 20220
สถานีตรวจวัด : บ้านราษฎร์ที่ใกล้เคียง พื้นที่ทิศตะวันตก
ตำแหน่งพิกัด : 47 P 0728916 E, 1469107 N
วันที่เก็บตัวอย่าง : 11-12 กันยายน 2567
วันที่รายงานผล : 18 กันยายน 2567
เก็บตัวอย่างโดย : บริษัท สไมล์ แล็บอราทอรี จำกัด
ผู้ควบคุมสถานีตรวจวัด (Site Operator) : นายจิรเมธ มาประสม
รุ่นของเครื่องมือตรวจวิเคราะห์ (Analyzer Model และ Serial No.) : NRG Instruments 40C S/N Logger 309012581



ANALYSIS REPORT

Test No. AB-1758/67

ชื่อโครงการ : บริษัท อิตาเลียนไทย ดีเวล็อปเม้นท์ จำกัด (มหาชน)
ที่อยู่ : 142/4 หมู่ที่ 3 ตำบลคลองกiew อำเภอบ้านบึง จังหวัดชลบุรี 20220
สถานีตรวจวัด : บ้านราษฎร์ที่ใกล้เคียง พื้นที่ทิศตะวันตก
ตำแหน่งพิกัด : 47 P 0728916 E, 1469107 N
วันที่เก็บตัวอย่าง : 09-12 กันยายน 2567
วันที่รายงานผล : 18 กันยายน 2567
เก็บตัวอย่างโดย : บริษัท สไมล์ แล็บอราทอรี จำกัด
ผู้ควบคุมสถานีตรวจวัด (Site Operator) : นายจิรเมธ มาประสม
รุ่นของเครื่องมือตรวจวิเคราะห์ (Analyzer Model และ Serial No.) : NRG Instruments 40C S/N Logger 309012581

เวลาตรวจวัด ... น. - ... น.	ผลการตรวจวัดความเร็วลม (m/s) และทิศทางลม (deg) [Wind Speed (m/s) and Wind Direction (deg)]					
	09-10 กันยายน 2567		10-11 กันยายน 2567		11-12 กันยายน 2567	
	ความเร็วลม (WS)	ทิศทางลม (WD)	ความเร็วลม (WS)	ทิศทางลม (WD)	ความเร็วลม (WS)	ทิศทางลม (WD)
10.00-11.00	0.3	WSW	0.8	SW	0.3	SW
11.00-12.00	0.6	WSW	0.9	S	0.7	SW
12.00-13.00	0.8	W	0.7	S	0.7	W
13.00-14.00	0.8	WNW	0.8	SW	0.8	WNW
14.00-15.00	0.8	WNW	0.8	W	0.9	WNW
15.00-16.00	0.9	WNW	0.8	WNW	0.8	W
16.00-17.00	0.9	W	0.7	WNW	0.9	NNW
17.00-18.00	0.8	WNW	0.8	WNW	0.9	W
18.00-19.00	0.8	WNW	1.0	NW	0.8	W
19.00-20.00	1.0	NW	1.2	W	0.4	W
20.00-21.00	0.9	NW	1.1	W	0.6	WNW
21.00-22.00	0.8	NW	0.9	W	0.5	WNW
22.00-23.00	0.7	WNW	0.9	W	0.3	W
23.00-00.00	0.2	WNW	0.8	W	0.1	WSW
00.00-01.00	0.5	WNW	0.2	WNW	0.2	NW
01.00-02.00	0.2	W	0.4	W	0.2	WNW
02.00-03.00	0.6	W	0.3	W	0.3	W
03.00-04.00	0.3	WNW	0.3	W	0.4	W
04.00-05.00	0.2	WSW	0.2	NNW	0.3	WNW
05.00-06.00	0.3	WNW	0.3	WNW	0.0	W
06.00-07.00	1.5	NNE	0.1	W	0.4	NNW
07.00-08.00	3.0	NNE	0.2	W	0.3	NW
08.00-09.00	0.9	W	0.1	NNW	0.2	SW
09.00-10.00	0.8	SW	0.4	N	0.3	NE

ANALYSIS REPORT

Test No. AB-1758/67

ชื่อโครงการ : บริษัท อิตาเลียนไทย ดีเวลล็อปเมนต์ จำกัด (มหาชน)
ที่อยู่ : 142/4 หมู่ที่ 3 ตำบลคลองกาว อำเภอบ้านบึง จังหวัดชลบุรี 20220
สถานีตรวจวัด : บ้านราษฎร์ที่ใกล้เคียง พื้นที่ทิศตะวันตก
ตำแหน่งพิกัด : 47 P 0728916 E, 1469107 N
วันที่เก็บตัวอย่าง : 09-12 กันยายน 2567
วันที่รายงานผล : 18 กันยายน 2567
เก็บตัวอย่างโดย : บริษัท สไมล์ แล็บอราทอรี จำกัด
ผู้ควบคุมสถานีตรวจวัด (Site Operator) : นายจิรเมธ มาประสม
รุ่นของเครื่องมือตรวจวิเคราะห์ (Analyzer Model และ Serial No.) : NRG Instruments 40C S/N Logger 309012581

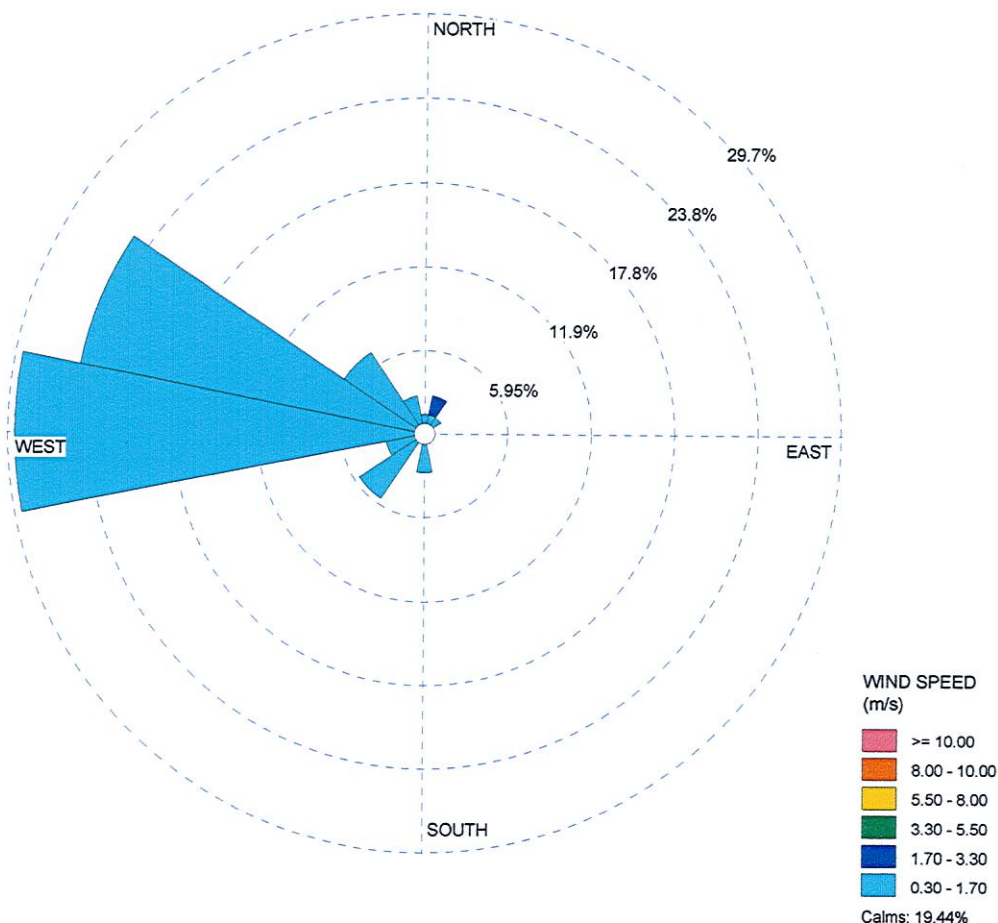
Wind Direction	Wind Speed (m/s) ; 09-12 กันยายน 2567						Total
	0.30 - 1.70	1.70 - 3.30	3.30 - 5.50	5.50 - 8.00	8.00 - 10.00	≥10.00	
N	1	0	0	0	0	0	1
NNE	1	1	0	0	0	0	2
NE	1	0	0	0	0	0	1
ENE	0	0	0	0	0	0	0
E	0	0	0	0	0	0	0
ESE	0	0	0	0	0	0	0
SE	0	0	0	0	0	0	0
SSE	0	0	0	0	0	0	0
S	2	0	0	0	0	0	2
SSW	0	0	0	0	0	0	0
SW	4	0	0	0	0	0	4
WSW	2	0	0	0	0	0	2
W	21	0	0	0	0	0	21
WNW	18	0	0	0	0	0	18
NW	5	0	0	0	0	0	5
NNW	2	0	0	0	0	0	2
Sub-Total	57	1	0	0	0	0	58
Calms (≤0.30 m/s)							14
Total							72

ชื่อผู้บันทึก : นายจักรีวัฒน์ ชัยชนะ
ชื่อบริษัทผู้ตรวจวัดและวิเคราะห์ตัวอย่าง : บริษัท สไมล์ แล็บอราทอรี จำกัด
ชื่อผู้วิเคราะห์ : นายธนวัฒน์ สิริเจริญธนพันธุ์
ข้อสรุป ทิศทางลมส่วนใหญ่พัดมาจากทิศ : ทิศตะวันตก (W)
ความเร็วลมส่วนใหญ่ มีค่าระหว่าง : 0.30-1.70 เมตร/วินาที
ชื่อผู้ตรวจสอบ/ควบคุม : นางสาวนันทนาภรณ์ อินตา
เบอร์โทรศัพท์ : 02 227 0265
เลขที่ทะเบียนผู้วิเคราะห์ : ว-๒๘๖-ค-๐๐๐๑

ANALYSIS REPORT

Test No. AB-1758/67

ชื่อโครงการ : บริษัท อิตาเลียนไทย ดีเวลล็อปเมนต์ จำกัด (มหาชน)
ที่อยู่ : 142/4 หมู่ที่ 3 ตำบลคลองกiew อำเภอบ้านบึง จังหวัดชลบุรี 20220
สถานีตรวจวัด : บ้านราษฎร์ที่ใกล้เคียง พื้นที่ทิศตะวันตก
ตำแหน่งพิกัด : 47 P 0728916 E, 1469107 N
วันที่เก็บตัวอย่าง : 09-12 กันยายน 2567
วันที่รายงานผล : 18 กันยายน 2567
เก็บตัวอย่างโดย : บริษัท สไมล์ แล็บอราทอรี จำกัด
ผู้ควบคุมสถานีตรวจวัด (Site Operator) : นายจิรเมธ มาประสม
รุ่นของเครื่องมือตรวจวิเคราะห์ (Analyzer Model และ Serial No.) : NRG Instruments 40C S/N Logger 309012581



SMILE
Laboratory Co., Ltd.